



VÝKAZ DOSAVADNÍHO A NOVÉHO STAVU ÚDAJŮ KATASTRU NEMOVITOSTÍ													
Dosavadní stav				Nový stav									
Označení pozemku parc. číslem	Výměra parcely		Druh pozemku Způsob využití	Označení pozemku parc. číslem	Výměra parcely		Druh pozemku Způsob využití	Typ stavby Způsob využití	Způsob. určený výměr	Porovnání se stavem evidence právních vztahů			
	ha	m <sup>2</sup>			ha	m <sup>2</sup>				Díl přechází z pozemku označeného v katastru nemovitostí	Číslo listu vlastnictví	Výměra dílu	Označení dílu
390/10	1	05 58	orná půda	390/10	1	04 09	orná půda		2				
				390/98		83	orná půda		2	390/10	849	83	
				390/99		15	ostat.pl. ostat.komunikace		2	390/10	849	15	
				390/100		4	orná půda		2	390/10	849	4	
				390/101		2	orná půda		2	390/10	849	2	
				390/102		45	orná půda		2	390/10	849	45	
	1	05 58			1	05 58							

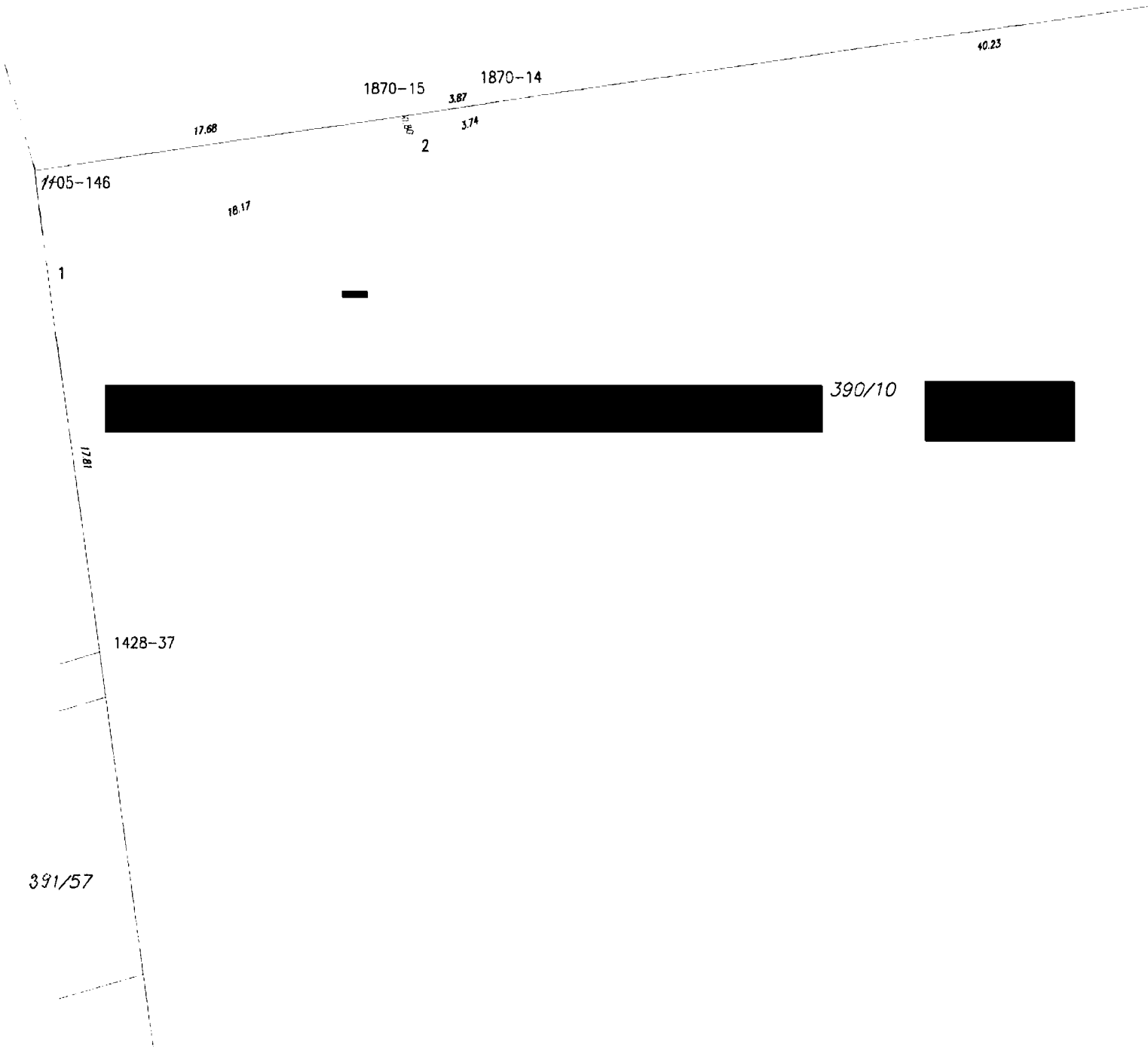
Výkaz údajů o bonitovaných půdně ekologických jednotkách (BPEJ) k parcelám nového stavu											
Parcelní číslo podle katastru nemovitostí		Kód BPEJ	Výměra		BPEJ na dílu parcely	Parcelní číslo podle katastru nemovitostí		Kód BPEJ	Výměra		BPEJ na dílu parcely
zjednodušené evidence			ha	m²		zjednodušené evidence			ha	m²	
390/10		22213		11 54		390/101		23716		2	
		23716		92 55		390/102		23716		45	
390/98		23716		83							
390/100		23716		4							

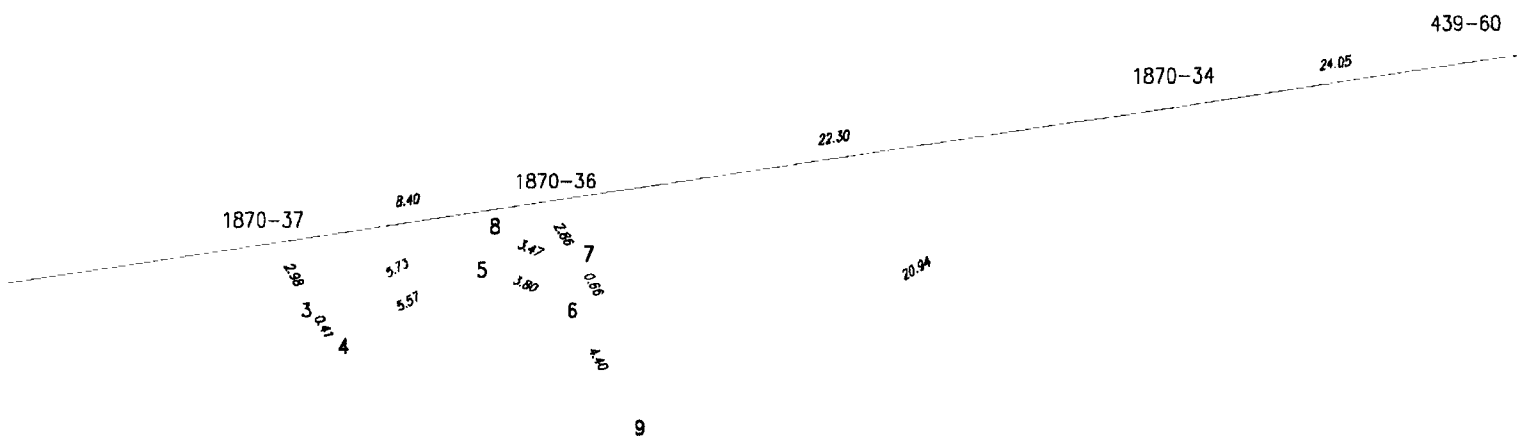
<b>GEOMETRICKÝ PLÁN pro</b> rozdělení pozemku	Geometrický plán ověřil úředně oprávněný zeměměřický inženýr:		Stejnopis ověřil úředně oprávněný zeměměřický inženýr:		
	Jméno, příjmení: Ing. Alena Čermáková		Jméno, příjmení: Ing. Alena Čermáková		
	Číslo položky seznamu úředně oprávněných zeměměřických inženýrů: 1343/95		Číslo položky seznamu úředně oprávněných zeměměřických inženýrů: 1343/95		
	Dne: 21.6.2021 Číslo: 119/2021		Dne: 30.6.2021 Číslo: 127/2021		
Náležitosti a přenosnosti odpovídá právním předpisům.		Tento stejnopis odpovídá geometrickému plánu v elektronické podobě uloženému v dokumentaci katastrálního úřadu.		Ověření stejnopisu geometrického plánu v listinné podobě.	
Vyhotovitel: Ing. Alena Čermáková  Číslo plánu:  Okres: Hlavní město Praha Obec: Praha Kat. území: Libuš Mapový list: DKM – Praha 6–5/41 Dosavadním vlastníkům pozemků byla poskytnuta možnost seznámit se v terénu a průběhem navrhovaných nových hranic, které byly označeny předepsaným způsobem: obrubník, hřeby	Katastrální úřad souhlasí s ořezováním parcel.  <b>KÚ pro hlavní město Prahu</b> <b>KP Praha</b> <b>Jitka Němcová</b> <b>PGP 2604/2021-101</b> <b>2021.06.29 13:41:16 CEST</b>				

I




390





# Seznam souřadnic (S-JTSK)

Číslo bodu	Souřadnice pro zápis do KN		
	Y	X	kód kv.
439-60	740980.50	1051463.24	3
1405-146	741095.77	1051480.16	3
1428-37	741092.72	1051502.11	3
1870-14	741074.50	1051477.04	3
1870-15	741078.31	1051477.60	3
1870-34	741004.32	1051466.74	3
1870-36	741026.41	1051469.98	3
1870-37	741034.70	1051471.20	3
1	741095.18	1051484.42	3
2	741078.02	1051478.37	3
3	741033.25	1051473.77	3
4	741033.05	1051474.12	3
5	741028.18	1051471.48	3
6	741024.70	1051473.09	3
7	741025.02	1051472.50	3
8	741028.19	1051471.03	3
9	741022.57	1051476.96	3

<b>GEOMETRICKÝ PLÁN</b> <b>pro</b> rozdělení pozemku	Geometrický plán ověřil úředně oprávněný zeměměřický inženýr:	
	Jméno, příjmení:	Ing. Alena Čermáková
	Číslo položky seznamu úředně oprávněných zeměměřických inženýrů:	1343/95
	Dne: 9.6.2021	Číslo: 43/2021
	Náležitosti a přesnosti odpovídá právním předpisům.	
Vyhotovitel: Ing. Alena Čermáková  Číslo plánu: 1870 – 4/2021 Okres: Hlavní město Praha Obec: Praha Kat. území: Libuš Mapový list: DKM – Praha 6–5/41 Dosavadním vlastníkům pozemků byla poskytnuta možnost seznámit se v terénu a průběhem navrhovaných nových hranic, které byly označeny předebraným způsobem: obrubník, hřeby	Katastrální úřad souhlasí s očištváním parcel.  KÚ pro hlavní město Prahu KP Praha Jitka Němcová PGP 2444/2021-101 2021.06.17 16:18:27 CEST	
	Stejnopis ověřil úředně oprávněný zeměměřický inženýr:	
	Jméno, příjmení:	Ing. Alena Čermáková
	Číslo položky seznamu úředně oprávněných zeměměřických inženýrů:	1343/95
	Dne: 18.6.2021	Číslo: 118/2021
Tento stejnopis odpovídá geometrickému plánu v elektronické podobě uloženému v dokumentaci katastrálního úřadu.		
Ověření stejnopisu geometrického plánu v listinné podobě.		

VÝKAZ DOSAVADNÍHO A NOVÉHO STAVU ÚDAJŮ KATASTRU NEMOVITOSTÍ															
Dosavadní stav					Nový stav										
Označení pozemku parc. číslem	Výměra parcely		Druh pozemku	Způsob využití	Označení pozemku parc. číslem	Výměra parcely		Druh pozemku	Způsob využití	Typ stavby	Způsob určení výměry	Porovnání se stavem evidence právních vztahů			
	ha	m²				ha	m²					Díl přechází z pozemku označeného v katastru nemovitostí	Číslo listu vlastnictví	Výměra dílu	Označení dílu
390/1	*1)	71	61	orná půda	390/1	24	74	orná půda			2				
					390/90	3	90	orná půda			2	390/1	1390	3	90
					390/91	3	50	orná půda			2	390/1	1390	3	50
					390/92	3	52	orná půda			2	390/1	1390	3	52
					390/93	3	99	orná půda			2	390/1	1390	3	99
					390/94	4	51	orná půda			2	390/1	1390	4	51
					390/95	4	10	orná půda			2	390/1	1390	4	10
					390/96	4	10	orná půda			2	390/1	1390	4	10
					390/97	3	59	orná půda			2	390/1	1390	3	59
					390/103	1	22	orná půda			2	390/1	1390	1	22
					390/104		27	orná půda			2	390/1	1390		27
					390/105	7	95	orná půda			2	390/1	1390	7	95
					390/106	4	84	orná půda			2	390/1	1390	4	84
					390/107		39	orná půda			2	390/1	1390		39
					390/108	1	00	orná půda			2	390/1	1390	1	00
		71	61				71	62							

\*1) Rozdíl v součtu výměr v důsledku zaokrouhlení číselně určených výměr podle bodu 14.7 přílohy katastrální vyhlášky.

Výkaz údajů o bonitovaných půdně ekologických jednotkách (BPEJ) k parcelám nového stavu									
Parcelní číslo podle		Kód BPEJ	Výměra		BPEJ na dílu parcely	Parcelní číslo podle		Kód BPEJ	BPEJ na dílu parcely
katastru nemovitostí	zjednodušené evidence		ha	m²		katastru nemovitostí	zjednodušené evidence		
390/1		23716	24	74					
390/90		23716	3	90	390/103		23716	1	22
390/91		23716	3	50	390/104		23716		27
390/92		23716	3	52	390/105		23716	7	95
390/93		23716	3	99	390/106		23716	4	84
390/94		23716	4	51	390/107		23716		39
390/95		23716	4	10	390/108		23716	1	00
390/96		23716	4	10					
390/97		23716	3	59					



