

Níže psaného dne, měsíce a roku uzavřely Smluvní strany

1.1 Telefónica Czech Republic, a.s.

se sídlem Praha 4, Michle, Za Brumlovkou 266/2, PSČ 140 22

IČ: 60193336 DIČ: CZ 60193336

zapsána v obchodním rejstříku Městského soudu v Praze, oddíl B, vložka 2322

bankovní spojení: Komerční banka, a.s., Centrála Praha, Václavské nám. 42

účetní číslo: 69508-021/0100

zastoupená společností VYDIS a.s., na základě plné moci ze dne 16.12.2011

se sídlem Dolní Břežany, ul. 5. května č. 16, PSČ 252 41

IČ: 246 60 345 DIČ: CZ24660345

zapsána v obchodním rejstříku Městského soudu v Praze, oddíl B, vložka 16122

zastoupená Jaroslavou Řípkovou, na základě pověření

(dále též jako oprávněný)

a

1.2 Hlavní město Praha

svěřená správa nemovitostí ve vlastnictví obce

Městská část Praha –Libuš

Libušská 35, 142 00 Praha - Libuš

zastoupený: starostou Mgr. Jiřím Koubkem

IČ: 231142, DIČ: CZ 00231142

bankovní spojení: ČS Praha 4 č.ú. 2000691349/0800

(dále též jako „povinný“).

uzavírají tuto

SMLOUVU O ZŘÍZENÍ VĚCNÉHO BŘEMENE

I.

1. Na základě výpisu údajů z katastru nemovitostí je povinný uveden jako správce nemovitosti ve vlastnictví obce, zapsané na listu vlastnictví č. 530 pro k.ú. Písnice, parc.č. 670/4 a parc.č. 697/1.

2. Oprávněný realizoval na pozemku parc.č. 670/4 a parc.č. 697/1 k.ú. Písnice se souhlasem povinného stavbu „11010-040001, FTTB Nový park Písnice, A a B“. Na předmětnou stavbu bylo vydáno povolení k užívání stavby Odborem výstavby Úřadu Městské části Praha 12, č.j. VYST/19423/Št/2006 ze dne 14.1.2009, které nabylo právní moci dne 2.1.2010.

3. Oprávněný prohlašuje, že je oprávněn vykonávat komunikační činnosti ve smyslu ustanovení § 7 zákona č. 127/2005 Sb., o elektronických komunikacích a o změně některých souvisejících zákonů.

II.

Povinný za podmínek ujednaných v této smlouvě tímto zřizuje věcné břemeno zřizování, provozování a oprav komunikačního vedení na nemovitostech uvedených shora v bodě 1.

článku II. této smlouvy o zřízení věcného břemene ve prospěch oprávněného, na dobu trvání stavby, spočívající v právu zřizování, provozování a oprav komunikačního zařízení. Průběh věcného břemene je zachycen v geometrickém plánu č. 1202-260/2011, vypracovaném Ing. Ivou Bolehovskou, Hnězdenská 767/2c, 181 00 Praha 8, který je nedílnou součástí této smlouvy o zřízení věcného břemene.

Oprávněný s takto definovaným věcným břemenem souhlasí a právo odpovídající tomuto věcnému břemeni přijímá. Povinný prohlašuje, že si je vědom své povinnosti toto právo strpět a nerušit.

III.

Smluvní cena za zřízení věcného břemene je stanovena na základě znaleckého posudku číslo 3693-73-2012, vypracovaného soudním znalcem Janem Čechem, Lužická 12, 120 00 Praha 2, dle ustanovení § 18 odst.1 zákona č. 151/1997 Sb., zákona o oceňování majetku v platném znění a dále dle sdělení Ministerstva financí čj. 162/38024/1999 ze dne 11.5.1999 – sdělení o oceňování práv odpovídajících věcným břemenům a činí částku 27.977 Kč (slovy: dvacetsedmtisícdevětsetsedmdesát sedm korun českých).

Cena věcného břemene dle znaleckého posudku je bez DPH. DPH bude k ceně připočteno.

Smluvní strany se dohodly, že oprávněný zaplatí povinnému cenu věcného břemene ve výši 33.572,40 Kč i s DPH, a to na základě faktury, kterou povinný vystaví oprávněnému do 15 dnů ode dne doručení oznámení příslušným Katastrálním úřadem o nabytí právních účinků vkladu práva do katastru nemovitostí dle této smlouvy.

IV.

1. Oprávněný se zavazuje, že při výkonu svého práva bude postupovat s péčí řádného hospodáře tak, aby na majetku povinného nedošlo ke škodám. Případné škody, vzniklé z titulu výkonu svého oprávnění dle této smlouvy na majetku povinného, se oprávněný zavazuje povinnému nahradit podle platných právních předpisů.

2. Oprávněný se zavazuje, že v případě provádění výkopových a stavebních prací (s výjimkou havarijních situací) oznámí povinnému termín vstupu na předmětné pozemky s měsíčním předstihem. V případě havarijní situace tuto skutečnost oznámí povinnému bez zbytečného odkladu.

V.

Ke vzniku věcného břemene je nutný vklad do katastru nemovitostí u Katastrálního úřadu pro hlavní město Prahu, KP Praha (dále jen „vklad“). Tento vklad se zavazuje provést na vlastní náklady oprávněný z věcného břemene, k čemuž mu tímto povinný uděluje výslovně plnou moc. Dále oprávněný se zavazuje písemně informovat povinného o datu podání návrhu na zápis vkladu práva odpovídajícímu věcnému břemeni do katastru nemovitostí u Katastrálního úřadu pro hlavní město Prahu, KP Praha.

VI.

Účastníci této smlouvy žádají Katastrální úřad pro hlavní město Prahu, Katastrální pracoviště Praha, aby na základě této smlouvy povolil vklad práva odpovídajícího věcnému břemeni a na příslušném LV vyznačil v odd.:

- C- LV k pozemkům parc. č. 670/4 a parc.č. 697/1 v k. ú. Písnice, obec Praha:

„Věcné břemeno ve prospěch oprávněného spočívající v právu zřizování, provozování a oprav komunikačního zařízení. Ostatní části LV zůstávají beze změn.

VII.

Smluvní strany se zavazují zdržet se jednání, které by se svým účelem přičilo účelu této smlouvy o zřízení věcného břemene a zřízenému věcnému břemenu, jakož i jiným smluvním ujednáním, uzavřeným v souvislosti se zřízením věcným břemenem.

K zániku věcného břemene může dojít písemnou dohodou smluvních stran.

VIII.

1. Tato smlouva o zřízení věcného břemene nabývá platnosti dnem podpisu oběma smluvními stranami a účinnosti dnem stanoveným podle platných právních předpisů, zejm. zákonem č. 265/1992 Sb., o zápisech vlastnických a jiných věcných práv k nemovitostem, ve znění pozdějších předpisů, a občanským zákoníkem.

2. Pokud se něco v této smlouvě ukáže neplatným, či to bude bránit vkladu práva odpovídajícího věcnému břemenu, neznamená to zánik smlouvy, ale strany se dohodnou podle zásad poctivého obchodního styku o nahrazení textu jiným, sledujícím stejný účel nebo o doplnění podkladů pro Katastrální úřad pro hlavní město Prahu, Katastrální pracoviště Praha.

3. Povinný souhlasí s tím, aby oprávněný jako správce ve smyslu § 4 písm. j) zákona č. 101/2000 Sb., o ochraně osobních údajů a o změně některých zákonů (dále jen „zákon“) zpracovával osobní údaje povinného v rozsahu jméno, příjmení, adresa, IČ, DIČ, popř. rodné číslo a číslo bankovního spojení výhradně za účelem plnění této smlouvy o zřízení věcného břemene, za podmínek stanovených zákonem, a to na dobu neurčitou, nejdéle však do uplynutí pěti let po ukončení platnosti této smlouvy o zřízení věcného břemene.

4. Tato smlouva o zřízení věcného břemene se vyhotovuje v 6 stejnopisech, z nichž každá smluvní strana obdrží po jednom vyhotovení, zbývající vyhotovení jsou určeny pro zápis práva odpovídající věcnému břemenu do katastru nemovitostí.

5. Smluvní strany prohlašují, že jsou způsobilé k právním úkonům, že se seznámily s celým jejím obsahem včetně příloh a s tímto obsahem souhlasí; dále smluvní strany prohlašují, že tato smlouva o zřízení věcného břemene byla sepsána na základě pravdivých údajů, jejich pravé a svobodné vůle, nebyla ujednána v tísní ani za jinak jednostranně nevýhodných podmínek a že jim nejsou v době podpisu známy okolnosti, které by mohly omezit její obsah a účinnost.

6. Ve věcech souvisejících s výkonem práv podle této smlouvy může za oprávněného jednat Alžběta Myslbeková, telefonické spojení 271 464 677. Za povinného může v těchto věcech jednat odbor správy majetku a investic ÚMČ Praha – Libuš., telefonické spojení 244021428.

7. Účastníci smlouvy souhlasí se zveřejněním této smlouvy a s jejím zapsáním do centrální evidence smluv. Smluvní strany prohlašují, že veškeré skutečnosti v této smlouvě uvedené, nejsou obchodním tajemstvím a vyslovují souhlas s tím, aby tato smlouva, jakož i její případné dodatky, byla bez dalšího zveřejněna.

8. Nedílnými přílohami této smlouvy jsou: GP č. 1202-260/2011 ze dne 22.10.2011

V Praze dne: 16.8.2012

V Praze dne 20.6.2012

.....
Městská část Libuš
Mgr. Jiří Koubek, starosta



.....
Jaroslava Řípková
na základě pověření

Podle §43 zákona o HLMP potvrzují svým podpisem, že byly splněny podmínky pro platnost tohoto právního úkonu.
Záměr byl zveřejněn

od do
Schválení nebo souhlas byl dán

usnesením RMČ/ZMČ č. 185/2012

ze dne 19.8.2012

Kereš
pověřený člen ZMČ

Kouřil
pověřený člen ZMČ

Katastrální úřad pro hlavní město Prahu
Katastrální pracoviště Praha
Vkládá přímo převzetím
číslo zař. 48 792 /20 12
Vkladní list o zřízení katastru 19-11-2012
číslo vkladu
Právní úkonky vkladu vstřížby listovní







PLNÁ MOC

Společnost **Telefónica Czech Republic, a.s.**, se sídlem Za Brumlovkou 266/2, 140 22 Praha 4, IČ: 0193336, zapsaná v obchodním rejstříku vedeném Městským soudem v Praze, odd. B, vložka 2322, jejímž členem jedná Ing. Martin Bek, člen představenstva a JUDr. Jakub Chytil, člen představenstva (dále jen „**Zmocnitel**“),

zmocňuje tímto

společnost **VYDIS a.s.**, se sídlem: 5. května 16, 252 41 Dolní Břežany, IČ: 246 60 345, zapsaná v obchodním rejstříku vedeném Městským soudem v Praze, oddíl B, vložka 16122 jednající: Petrem Kysučanem, předsedou představenstva a Ing. Jiřím Peřinkou, místopředsedou představenstva (dále jen „**Zmocněnec**“),

k tomu, aby na základě uzavřené Rámcové smlouvy o dílo v oblasti výstavby přístupové optické sítě společnosti Telefónica O2 Czech Republic, a.s. ze dne 22.9.2008 (dále jen „**Smlouva**“)

zastupoval Zmocnitele a jednal jménem Zmocnitele při jednání s příslušnými správními orgány státní a místní správy, orgány místní samosprávy, jakož i s fyzickými a právnickými osobami v rámci vykonávání činností Zmocněnce jakožto Zhotovitele podle Smlouvy na území České republiky, a sice k tomu, aby Zmocněnec:

- oznamoval jménem Zmocnitele všem Zmocněnci známým dotčeným vlastníkům, případně správcům nebo uživatelům nemovitostí, vstup či vjezd na jejich nemovitost a provádění dalších činností v souladu s ustanovením § 104 odst. 6, případně s § 104 odst. 12 Zákona o elektronických komunikacích,
- upozorňoval vlastníky dotčených nemovitostí, pokud na nemovitosti již podle informace Zmocnitele vážně věcné břemeno ve prospěch Zmocnitele, na tuto skutečnost jako na právní titul, který Zmocnitele a v jeho zastoupení i Zmocněnce opravňuje ke vstupu a provádění příslušných činností na/v dotčených nemovitostech,
- projednával s vlastníky dotčených nemovitostí zřízení věcných břemen k pozemkům či stavbám dotčeným prováděním Smlouvy, a to v souladu se Smlouvou, a činil veškeré právní úkony směřující ke zřízení věcných břemen k nemovitostem dotčeným prováděním Smlouvy rozhodnutím vyvlastňovacího úřadu, a to v souladu se Smlouvou, jakož i projednával s vlastníky dotčených nemovitostí umístění koncového bodu veřejné komunikační sítě,
- uzavíral jménem Zmocnitele s vlastníky dotčených nemovitostí smlouvy o smlouvě budoucí o zřízení věcného břemene, jakož i smlouvy o zřízení věcného břemene, či smlouvy o umístění zařízení veřejné komunikační sítě k pozemkům či stavbám dotčeným prováděním Smlouvy, v souladu se Smlouvou,
- uzavíral jménem Zmocnitele s třetími osobami smlouvy o stanovení rozhraní veřejné komunikační sítě,
- zastupoval Zmocnitele v řízení o povolení vkladu, výmazu či záznamu práva odpovídajícího věcnému břemenu před příslušným katastrálním úřadem,
- činil veškeré právní úkony směřující k vydání rozhodnutí o umístění stavby či územního souhlasu ve vztahu ke všem částem díla podle Smlouvy, a to včetně zajištění vydání veškerých správních rozhodnutí, povolení, souhlasů a vyjádření orgánů veřejné správy, správců sítí, vlastníků či uživatelů nemovitostí, a vyhotovení dalších příslušných podkladů, jež jsou pro vydání takového rozhodnutí o umístění stavby či územního souhlasu potřebné,
- prováděl vytýčení inženýrských sítí v konkrétním místě stavby a vyjadřoval se k existenci jím budované komunikační sítě,
- projednával podmínky stanovené ve správním řízení, týkající se zvláštního užívání dotčených nemovitostí, činil veškeré právní úkony směřující k vydání veškerých správních rozhodnutí, povolení,

O₂


- jsou a vyjádření orgánů veřejné správy, správců sítí, nebo vlastníků či uživatelů nemovitostí, která nezbytná k provedení Díla dle Smlouvy,
- jednával podmínky k umožnění záchranného archeologického výzkumu,
- učinil veškeré právní úkony směřující k vydání rozhodnutí o povolení stavby samostatného odběrného místa nebo podružného odběrného místa jakož i projednával s vlastníky dotčených nemovitostí či s k tomu oprávněnou třetí osobou zřízení samostatného odběrného místa nebo podružného odběrného místa,
- projednával s vlastníky případně správci inženýrských sítí využití jejich majetku k umístění vedení či zařízení veřejné komunikační sítě Zmocnitele.

Tato plná moc se udílí se na dobu určitou a zaniká dne 31.8.2013.


Tato plná moc se uděluje s právem substituce, Zmocněnec tedy může oprávnění z této plné moci přenést na třetí osobu, odpovídá však za její činnost jako by příslušná práva vykonával sám.

V Praze dne 16.12.2011

Za Zmocnitele:




JUDr. Jakub Chytil
člen představenstva



Ing. Martin Bek
člen představenstva

Tuto plnou moc v plném rozsahu přijímám.

Za Zmocněnce :



Petr Kysučan
předseda představenstva



Ing. Jiří Peřinka
místopředseda představenstva

OVĚŘENÍ - LEGALIZACE
Běžné číslo ověřovací knihy: O-11-14002/2011
Ověřuji, že podpisy na této listině přede mnou uznaly za vlastní tyto osoby, jejichž totožnost byla zjištěna z úředních průkazů:-----
JUDr. Jakub CHYTIL, nar. -----
Ing. Martin BEK, nar. -----

V Praze dne 16. prosince 2011-----

Pověření

VYDIS a.s. se sídlem ul. 5. května 16, 252 41 Dolní Břežany, IČ 246 60 343, zapsaná v obchodním rejstříku, vedeném u Městského soudu v Praze oddíl B, vložka 16122, zastoupená předsedou představenstva Petrem Kysučanem a místopředsedou představenstva Ing. Jiřím Peřínkou (dále jen „Zmocněnec“),

na základě plné moci, udělené dne 16.12.2011 společností **Telefónica Czech Republic, a.s.**, se sídlem Za Brumlovkou 266/2, 140 22 Praha 4 - Michle, IČ 60193336, zastoupené Ing. Martinem Bekem a JUDr. Jakubem Chytilkem, členy představenstva (dále jen „Zmocnitel“),

tímto

pověřuje

svého zaměstnance paní **Jaroslavu Řípovou**, datum narození: _____ bytem _____


adresa pro doručování: _____

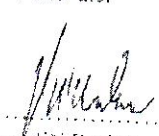
aby v rámci tohoto pověření zastupoval Zmocnětele a jednal jménem Zmocnětele při jednání s příslušnými orgány státní a místní správy, orgány místní samosprávy, jakož i s fyzickými a právnickými osobami, týkajícími se zřizování věcných břemen pro podzemní i nadzemní vedení veřejné komunikační sítě ve smyslu zákona č. 127/2005 Sb. v tomto rozsahu:

- Upozorňoval vlastníky dotčených nemovitostí, pokud na nemovitosti již podle informace Zmocnětele vážně věcné břemeno ve prospěch Zmocnětele, na tuto skutečnost jako na právní titul, který Zmocnětele v jeho zastoupení a Zmocněnec opravňuje ke vstupu a provádění příslušných činností na/v dotčených nemovitostech.
- Projednával s vlastníky dotčených nemovitostí zřízení věcných břemen k pozemkům či stavbám dotčeným stavbou a činil veškeré právní úkony směřující ke zřízení věcných břemen k nemovitostem dotčeným stavbou rozhodnutím vyvlastňovacího úřadu, jakož i projednával s vlastníky dotčených nemovitostí umístění koncevého bodu veřejné komunikační sítě.
- Uzavíral jménem Zmocnětele s vlastníky dotčených nemovitostí smlouvy o smlouvě budoucí o zřízení věcného břemene, jakož i smlouvy o zřízení věcného břemene, či smlouvy o umístění zařízení veřejné komunikační sítě k pozemkům či stavbám.
- Uzavíral jménem Zmocnětele s třetími osobami smlouvy o stanovení rozhraní veřejné kom. sítě.
- Zastupoval zmocnětele v řízení o povolení vkladu, výmazu či záznamu práva odpovídajícího věcnému břemenu před příslušným katastrálním úřadem.
- Činil veškeré právní úkony směřující k vydání rozhodnutí o umístění stavby či územního souhlasu, a to včetně zajištění vydání veškerých správních rozhodnutí, povolení, souhlasů a vyjádření orgánů veřejné správy, správců sítí, vlastníků či uživatelů nemovitostí, a vyhotovení dalších příslušných podkladů, jež jsou pro takové rozhodnutí o umístění stavby či územního souhlasu potřebné.
- Projednával s vlastníky případně správci inženýrských sítí využití jejich majetku k umístění vedení či zařízení veřejné komunikační sítě Zmocnětele.


to substituční pověření je na dobu určitou, a to do 31.8.2013.

Dolních Břežanech dne 3.1.2012


Petr Kysučan, předseda představenstva
VYDIS a.s.


Ing. Jiří Peřínka, místopředseda představenstva
VYDIS a.s.

pověření přijímám.


Jaroslava Řípová

OVĚROVACÍ DOLOŽKA PRO LEGALIZACI
Podle ověřovací knihy OU DOLNÍ BŘEŽANY
poř. č. legalizace 167
uznal podpis na listině za vlastní
Ing. Jiří Peřínka
7.9.1963 Praha 4
idatum a místo narození žadatele:
Průhonice, Třešňova 404, okr. Praha-západ
adresa místa trvalého pobytu:
OP číslo 103694444, druh a číslo dokladu:
V Dolních Břežanech dne 23.1.2012
Helena Hertlová
(Jména a příjmení ověřující osoby)

2

rim.
osl

vrátil:

ony
vístě.

VÝKAZ DOSAVADNÍHO A NOVÉHO STAVU ÚDAJŮ KATASTRU NEMOVITOSTÍ

Dosavadní stav				Nový stav										
Označení pozemku	Výměra parcely		Druh pozemku	Označení pozemku parc. číslem	Výměra parcely		Druh pozemku	Typ stavby	Způsob využití	Způsob využití	Porovnání se stavem evidence právních vztahů			Označení dílu
	ha	m²			ha	m²					Způsob využití	Způsob využití	Díl přechází z pozemku označeného v katastru nemovitosti	
670/4											670/4	530		
697/1											697/1	530		
845/7											845/7	464		
845/15											845/15	483		

Oprávněný: Telefonica Czech Republic, a.s.

Druh věcného břemene: Právo zřízení, provozování, údržby a úprav telekomunikačních vedení

Prohlašuje se, že tato kopie souhlasí s geometrickým


Seznam souřadnic (S-JTSK)

Číslo bodu	Souřadnice pro zápis do KN				Poznámka	Číslo bodu	Souřadnice pro zápis do KN				Poznámka
	Y	X	Kód kvality				Y	X	Kód kvality		
324-2	740643.17					106	740852.72	1053528.24	3		
1195-7	740836.20	1053635.13	3		107	740855.05	1053528.17	3			
1195-8	740808.93	1053527.34	3		108	740859.20	1053528.43	3			
80	740892.82	1053526.86	3		109	740862.50	1053528.32	3			
81	740886.40	1053528.27	3		110	740868.41	1053528.63	3			
82	740879.17	1053528.56	3		111	740879.15	1053528.97	3			
83	740868.43	1053528.47	3		112	740886.40	1053529.06	3			
84	740862.50	1053528.13	3		113	740892.89	1053528.77	3			
85	740859.20	1053527.82	3		114	740714.48	1053634.92	3			
86	740855.05	1053527.93	3		115	740724.57	1053635.59	3			
87	740852.72	1053527.67	3		116	740724.62	1053638.92	3			
89	740820.20	1053527.74	3		117	740725.12	1053638.94	3			
91	740794.79	1053527.25	3		118	740725.07	1053635.83	3			
92	740783.45	1053526.71	3		119	740725.36	1053635.65	3			
93	740775.86	1053526.20	3		120	740728.21	1053635.86	3			
94	740758.11	1053526.09	3		121	740728.25	1053635.36	3			
95	740751.83	1053525.54	3		122	740713.65	1053634.37	3			
96	740746.32	1053525.61	3		123	740643.44	1053635.14	3			
97	740746.92	1053526.03	3		124	740643.38	1053636.28	3			
98	740751.85	1053526.49	3		125	740643.12	1053636.27	3			
99	740758.11	1053526.11	3		127	740568.65	1053630.30	3			
100	740775.84	1053526.04	3		128	740568.50	1053633.82	3			
101	740783.43	1053526.59	3		129	740567.06	1053633.73	3			
102	740794.77	1053526.70	3		130	740567.06	1053634.20	3			
103	740808.83	1053527.21	3		131	740568.98	1053634.33	3			
104	740820.19	1053527.43	3		132	740569.15	1053630.34	3			
105	740836.15	1053527.75	3								
		1053527.91	3								

16-08-2012

226/2012

Dělit nebo scelovat pozemky lze jen na základě územního rozhodnutí, pokud podmínky pro ně nejsou stanoveny jiným rozhodnutím nebo opatřením.

<h3>GEOMETRICKÝ PLÁN</h3> <p>pro vymezení rozsahu věcného břemene k části pozemku</p> <p>Vyhotovili: Ing. Iva Bolehovská Hnězdenská 767/2c, 18100 Praha 8</p> <p>Číslo plánu: 1202-260/2011</p> <p>Okres: Praha</p> <p>Obec: Plzeň</p> <p>Kat. území: Plzeň</p> <p>Mapový list: DKM</p> <p>Kód způsobu určení výměr je určen podle § 77 odst. 2 vyhlášky č. 26/2007 Sb. v platném znění</p> <p>Dosavadním vlastníkům pozemků byla poskytnuta možnost seznámit se v terénu s průběhem navrhovaných nových hranic, která byly označeny předepsaným způsobem.</p>	<p>Náležitosti a přesnosti odpovídá právním předpisům.</p> <p>Katastrální úřad, katastrální pracoviště souhlasí s očištěním parcel.</p> <div style="text-align: center;">  <p>25</p> </div> <p>Geometrický plán ověřil/ověřené oprávněný zeměměřičský inženýr:</p> <p style="text-align: center;">Ing. Iva Bolehovská</p> <p>Dne: 22.10.2011 Číslo: 295/2011</p> <p>Úředně oprávněný zeměměřičský inženýr odpovídá za odbornou úroveň geometrického plánu, za dosažení předepsané přesnosti a za správnost a úplnost náležitostí podle právních předpisů.</p>	<p>Souhlas katastrálního úřadu, katastrálního pracoviště potvrďuji:</p> <p style="text-align: center;">Ing. Ludmila Hozová</p> <p>Dne: 8-11-2011 Číslo: 3978/2011</p> <p>Jeden výtisk geometrického plánu a předepsané přílohy jsou uloženy u katastrálního úřadu, katastrálního pracoviště.</p>
---	---	---