

ČÍSLO SAP 11010-080109

NÁZEV AKCE: PROA_INV8C_A_P4_Chladírenská_V_rohu_HDPE

2019034019

Městská část Praha-Libuš

se sídlem: Libušská 35/200, 142 00 Praha 4 - Libuš

IČO: 00231142

DIČ: CZ00231142

Bankovní spojení: Česká spořitelna, a.s.

Číslo účtu: 29022-2000691349/0800

zastupuje: Mgr. Jiří Koubek, starosta
(„**Vlastník**“)

a

Česká telekomunikační infrastruktura a.s.

sídlo: Olšanská 2681/6, Žižkov, 130 00 Praha 3

IČO: 04084063

DIČ: CZ04084063

zapsaná v obchodním rejstříku vedeném Městským soudem v Praze, odd. B, vložka 20623

Bankovní spojení: PPF banka

Číslo účtu: 2019160003/6000

zastoupená na základě Plné moci ze dne **8. 3. 2018**

společností TEMO-TELEKOMUNIKACE, a.s.

se sídlem Praha 10, U Záběhlického zámku 233/15, PSČ 106 00

zastoupena Soňou Plíhalovou na základě Plné moci ze dne **23. 11. 2018**

IČ: 257 40 253

DIČ: CZ25740253

zapsaná v obchodním rejstříku vedeném Městským soudem v Praze, oddíl B, vložka 5803

(„**CETIN**“)

(Vlastník a CETIN jednotlivě dále jako „**Strana**“, společně jako „**Strany**“) uzavřeli

**SMLOUVU O BUDOUCÍ SMLOUVĚ O ZŘÍZENÍ VĚCNÉHO BŘEMENE -
SLUŽEBNOSTI**

(„**Smlouva**“)

Čl. I

Úvodem

1. Vlastník vlastní pozemky parc. č. **1059/1, 1119/1, 1122, 1123/87, 429/15, 439/3, 439/1**, zapsané na LV č. 849, pro katastrální území Libuš, obec Praha, u Katastrálního úřadu pro hlavní město Praha, katastrální pracoviště Praha („**Pozemek**“).
2. CETIN je podnikatelem zajišťujícím sítě elektronických komunikací dle zákona č. 127/2005 Sb., o elektronických komunikacích a o změně některých souvisejících zákonů („**Zákon o elektronických komunikacích**“). CETIN je investorem stavby pod **označením „11010-080109, PROA_INV8C_A_P4_Chladírenská_V_rohu_HDPE“** („**Stavba**“) v jejímž rámci má zájem na Pozemku umístit podzemní komunikační vedení veřejné komunikační sítě - 2 ks HDPE trubek („**Komunikační vedení a zařízení**“).
3. Předpokládaná poloha umístění Komunikačního vedení a zařízení na Pozemku je vyznačena v situačním záznamu, který je Přílohou č. 1 této Smlouvy. Skutečná poloha umístění Komunikačního vedení a zařízení na Pozemku bude zaměřena po realizaci Stavby na Pozemku. Část Pozemku, k níž bude služebnost dle budoucí smlouvy zřízena, bude po umístění Stavby na Pozemku vyznačena v geometrickém plánu v následujícím rozsahu:

- v šířce 0,25 m na každou stranu od osy podzemního komunikačního vedení veřejné komunikační sítě umístěného na Pozemku a v délce tohoto vedení na Pozemku, se zohledněním skutečnosti, že uvedená šířka a délka jsou limitovány hranicemi Pozemku („**Geometrický plán**“).

Čl. II

Předmět této Smlouvy

1. CETIN a Vlastník se zavazují uzavřít na písemnou výzvu společnosti CETIN smlouvu o zřízení služebnosti s podstatnými náležitostmi uvedenými v této Smlouvě („**Budoucí smlouva**“).
2. CETIN se zavazuje, že do 6 měsíců od dokončení Stavby, nejpozději však do 40 měsíců ode dne uzavření této Smlouvy, písemně vyzve Vlastníka k uzavření Budoucí smlouvy a předloží mu návrh Budoucí smlouvy včetně Geometrického plánu.
3. Vlastník uzavře Budoucí smlouvu nejpozději do 2 měsíců ode dne doručení písemné výzvy dle odst. 2 tohoto článku.
4. Nesplní-li CETIN povinnost písemně vyzvat Vlastníka ve lhůtě dle odst. 2 tohoto článku, zavazuje se Vlastník písemně vyzvat CETIN ve lhůtě 6 měsíců po uplynutí lhůty dle odst. 2 tohoto článku k předložení Geometrického plánu a k uzavření Budoucí smlouvy. CETIN se zavazuje uzavřít Budoucí smlouvu nejpozději do 2 měsíců ode dne doručení písemné výzvy Vlastníka.
5. Nedojde-li do doby dle čl. II odst. 4 této Smlouvy, nejpozději však do doby 50 měsíců ode dne uzavření této Smlouvy, k uzavření Budoucí smlouvy, má každá ze Stran právo domáhat se, aby soud svým rozhodnutím určil obsah Budoucí smlouvy a Strany k uzavření Budoucí smlouvy zavázal.

Čl. III

Obsah Budoucí smlouvy

1. Budoucí smlouvou zřídí Vlastník ve prospěch společnosti CETIN k části Pozemku vyznačené Geometrickým plánem služebnost umístění a provozování Komunikačního vedení a zařízení („**Služebnost**“).
2. Služebnost bude sjednána na dobu neurčitou za náhradu ve výši **22 100,- Kč**, slovy: dvacet dva tisíc sto korun českých („**Náhrada**“). Je-li Vlastník plátcem DPH, bude k Náhradě připočtena daň z přidané hodnoty ve výši stanovené platným právním předpisem.
3. CETIN zaplatí náhradu Vlastníkovi na základě daňového dokladu („**Faktura**“). Vlastník vystaví Fakturu až poté, co mu bude doručeno vyrozumění katastrálního úřadu o provedení zápisu Služebnosti do katastru nemovitostí. Splatnost Faktury bude 60 dnů ode dne jejího doručení. Faktura Vlastníkem vystavená bude obsahovat všechny náležitosti daňového dokladu dle zákona č. 235/2004 Sb., o dani z přidané hodnoty, ve znění pozdějších předpisů, a rovněž bude obsahovat ČÍSLO SAP a NÁZEV AKCE, tedy údaje uvedené v záhlaví Budoucí smlouvy. Fakturu Vlastník zašle na adresu společnosti CETIN uvedenou v Budoucí smlouvě. Dnem uskutečnění zdanitelného plnění je den zápisu Služebnosti do katastru nemovitostí.

Čl. IV

Práva a povinnosti z Budoucí smlouvy

1. CETIN se zavazuje, že při výkonu oprávnění ze Služebnosti bude šetřit práv Vlastníka.
2. Po skončení prací uvede CETIN Pozemek na vlastní náklady do předchozího, popřípadě náležitého stavu.

3. Neuplatní se § 1263 občanského zákoníku; CETIN nenese náklady na udržování a zachování Pozemku.
4. CETIN oznámí Vlastníkovi každý vstup na Pozemek. Vlastník a CETIN se dohodli, že CETIN bude každý vstup na Pozemek oznamovat Vlastníkovi na e-mail: sprava.majetku@praha-libus.cz, nebo adresu: Úřad Městské části Praha-Libuš, Libušská 35/200, 142 00 Praha 4 - Libuš a tel. č.: 244 021 426.
5. Návrh na zápis Služebnosti do katastru nemovitostí podá CETIN do 60 dnů ode dne uzavření Budoucí smlouvy. CETIN se zavazuje zajistit vyhotovení Geometrického plánu na své náklady a uhradit správní poplatek za řízení o povolení zápisu Služebnosti do katastru nemovitostí.

Čl. V

Zvláštní ujednání

1. Do doby uzavření Budoucí smlouvy jsou Strany vázány touto Smlouvou a zavazují se, že neučiní žádná právní jednání, která by vedla ke zmaření účelu této Smlouvy. Pokud by Vlastník ještě před uzavřením Budoucí smlouvy převáděl na třetí osobu vlastnické právo k Pozemku, pak Vlastník postoupí práva a povinnosti z této Smlouvy na nového vlastníka ve stejném rozsahu. CETIN uděluje k postoupení souhlas.
2. Závazek Stran uzavřít Budoucí smlouvu zanikne, pokud do 36 měsíců ode dne uzavření této Smlouvy nedojde k zahájení realizace Stavby na Pozemku.
3. Uzavřením této Smlouvy Vlastník uděluje společnosti CETIN souhlas Stavbu na Pozemku umístit a provozovat ji. Současně pro potřeby realizace Stavby uděluje Vlastník společnosti CETIN a/nebo zhotoviteli Stavby souhlas ke vstupu na Pozemek, a to za podmínek uvedených v čl. IV odst. 4 této Smlouvy.

Čl. VI

Ujednání na závěr

1. Tato Smlouva nabývá platnosti dnem podpisu oběma Stranami a účinnosti dnem následujícím po dni jejího uveřejnění dle zákona č. 340/2015 Sb., o zvláštních podmínkách účinnosti některých smluv, uveřejňování těchto smluv a o registru smluv (zákon o registru smluv), v platném znění („Zákon o registru smluv“). Vlastník se zavazuje nejpozději do 24 dnů po uzavření této Smlouvy uveřejnit její obsah a tzv. metadata a splnit další povinnosti v souladu se Zákonem o registru smluv. Vlastník se zavazuje doručit společnosti CETIN potvrzení o uveřejnění této Smlouvy dle Zákonu o registru smluv vydané správcem registru smluv nejpozději následující den po jeho obdržení. Nebude-li tato Smlouva uveřejněna v souladu se Zákonem o registru smluv ani do tří měsíců po jejím uzavření, zavazuje se Vlastník uzavřít se společností CETIN novou smlouvu, která svým obsahem bude hospodářsky odpovídat znění této Smlouvy (příčemž určení lhůt, dob a termínů bude odpovídat tomuto principu a časovému posunu), a to do sedmi dnů od doručení výzvy společnosti CETIN Vlastníkovi. Ujednání tohoto odstavce nabývá účinnosti okamžikem uzavření této Smlouvy.
2. Strany ujednaly a potvrzují si, že změny Smlouvy sjednají výhradně písemně v listinné podobě.
3. Písemnou výzvou pro účely této Smlouvy je výzva doručená na adresu druhé Strany uvedené v hlavičce této Smlouvy. Za písemnou formu nebude pro tento účel považována výměna e-mailových či jiných elektronických zpráv.
4. Ze strany společnosti CETIN může v některých případech docházet ke zpracování osobních údajů Vlastníka. Pokud ke zpracování osobních údajů Vlastníka dojde (pouze v relevantních případech, nikoli vždy), je toto zpracování prováděno vždy v souladu s platnými právními předpisy. Konkrétní zásady a podmínky zpracování osobních údajů společností CETIN jsou dostupné na adrese <https://www.cetin.cz/zasady-ochrany-osobnich-udaju>.

5. Smlouva byla schválena Radou MČ Praha-Libuš, usnesením č. 18/2019 ze dne 28. 1. 2019.
6. Tato Smlouva obsahuje úplné ujednání o předmětu Smlouvy a všech náležitostech, které Strany měly a chtěly ve Smlouvě ujednat, a které považují za důležité pro závaznost této Smlouvy. Žádný projev Stran učiněný při jednání o této Smlouvě ani projev učiněný po uzavření této Smlouvy nesmí být vykládán v rozporu s výslovnými ustanoveními této Smlouvy a nezakládá žádný závazek žádné ze Stran.
7. Smlouva je sepsána ve dvou (2) vyhotoveních, po jednom (1) obdrží každá Strana.
8. Součástí této Smlouvy jsou následující Přílohy:

Příloha č. 1 - Předpokládaná poloha umístění Komunikačního vedení a zařízení na Pozemku

V Praze dne **20 -02- 2019**

V Praze dne

CETIN:


[Redacted signature]

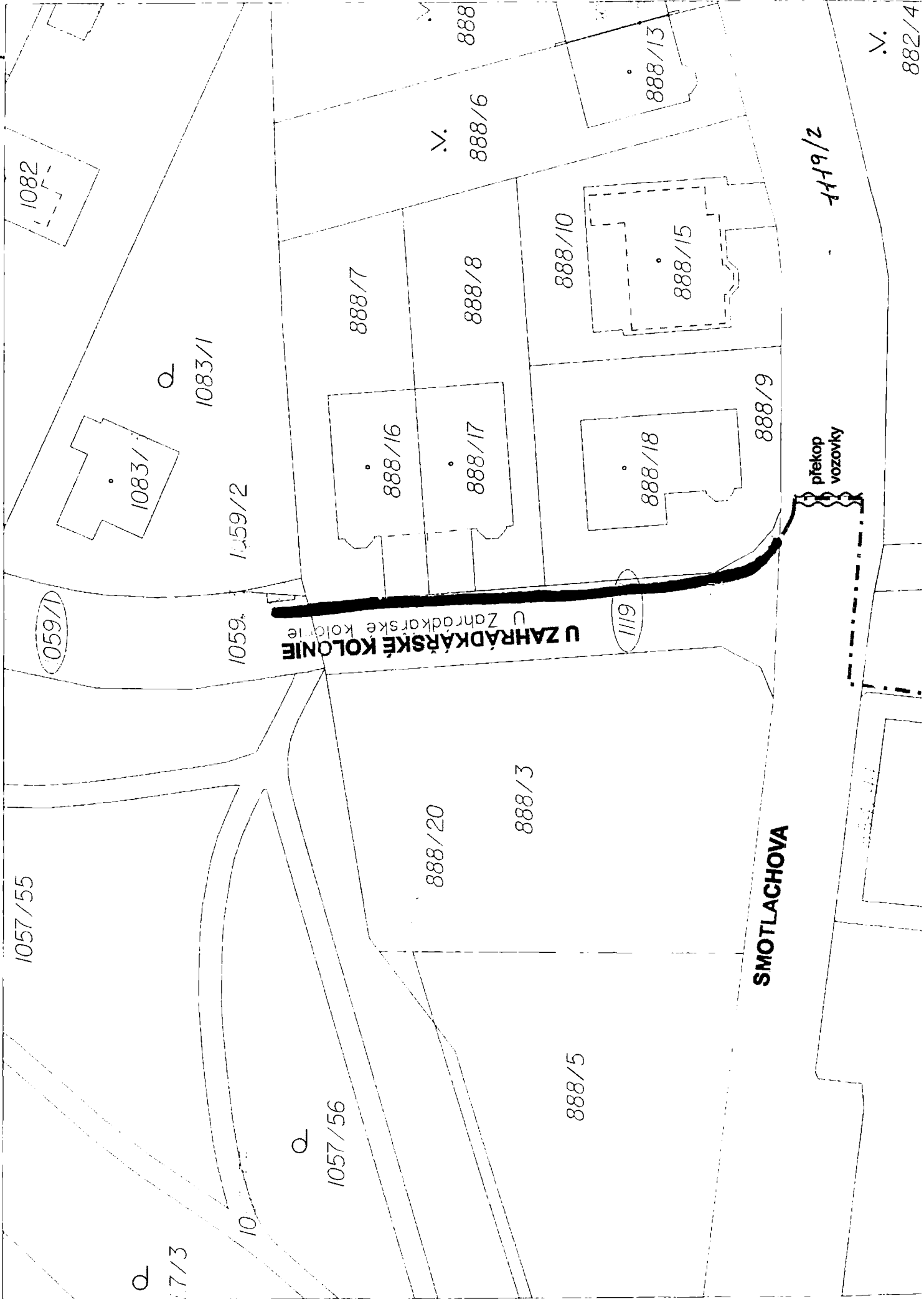
Za Česká telekomunikační infrastruktura a.s.
TEMO-TELEKOMUNIKACE, a.s.
Soňa Plíhalová
na základě Plné moci ze dne 23. 11 2018

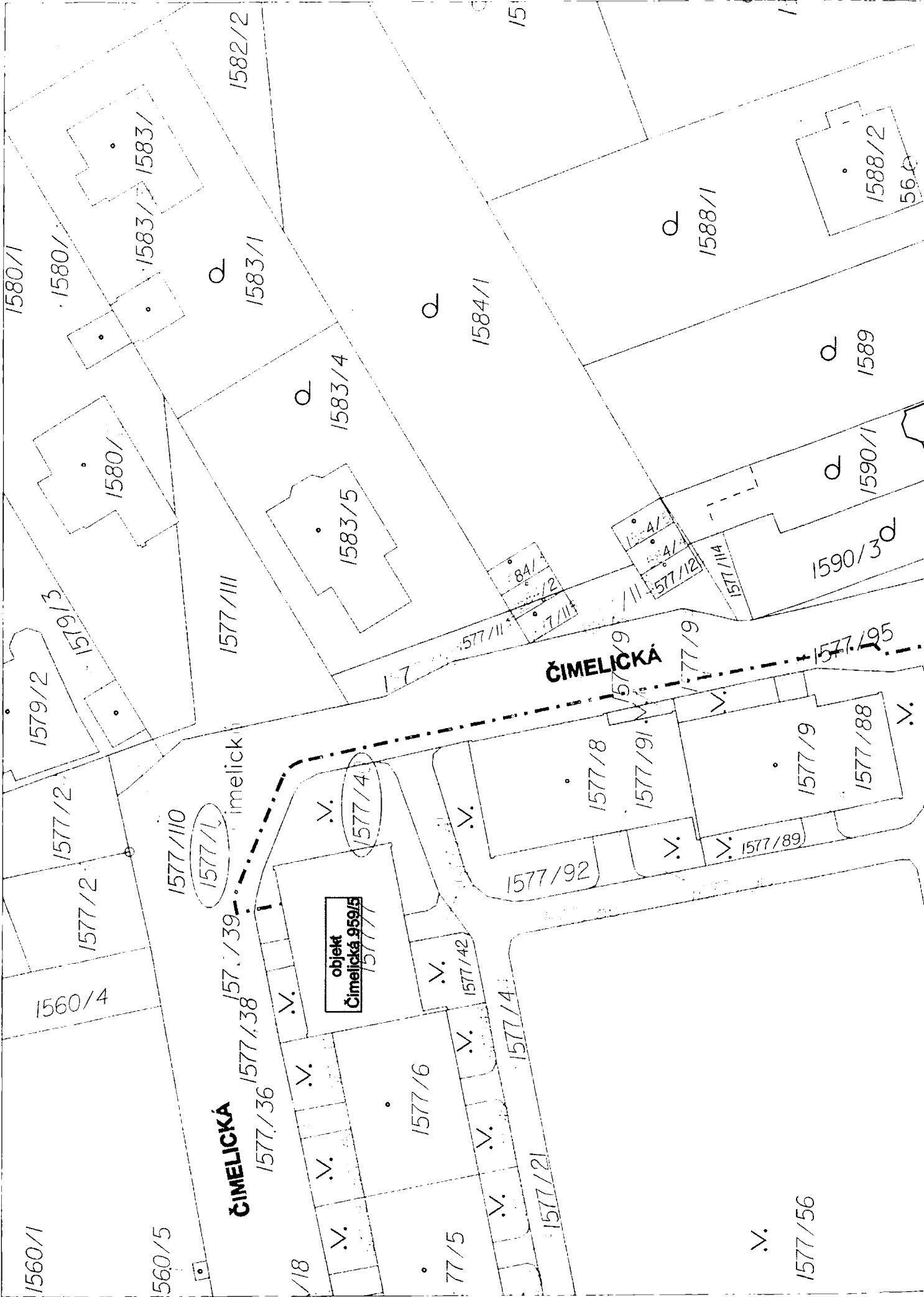
Vlastník

[Redacted signature]

Městská část Praha-Libuš
Mgr. Jiří Koubek, starosta







1560/1

1560/4

1577/2

1579/2

1580/1

1580/1

1580/1

1560/5

1577/2

1577/2

1579/3

1580/1

1580/1

1580/1

1577/18

1577/36

1577/110

1577/111

1583/1

1583/1

1582/2

1577/18

1577/38

1577/110

1577/111

1583/4

1583/1

1582/2

1577/18

1577/39

1577/110

1577/111

1583/4

1583/1

1582/2

1577/18

1577/38

1577/110

1577/111

1583/4

1583/1

1582/2

1577/18

1577/38

1577/110

1577/111

1583/4

1583/1

1582/2

1577/18

1577/38

1577/110

1577/111

1583/4

1583/1

1582/2

1577/18

1577/38

1577/110

1577/111

1583/4

1583/1

1582/2

1577/18

1577/38

1577/110

1577/111

1583/4

1583/1

1582/2

1577/18

1577/38

1577/110

1577/111

1583/4

1583/1

1582/2

1577/18

1577/38

1577/110

1577/111

1583/4

1583/1

1582/2

1577/18

1577/38

1577/110

1577/111

1583/4

1583/1

1582/2

1577/18

1577/38

1577/110

1577/111

1583/4

1583/1

1582/2

1577/18

1577/38

1577/110

1577/111

1583/4

1583/1

1582/2

1577/18

1577/38

1577/110

1577/111

1583/4

1583/1

1582/2

1577/18

1577/38

1577/110

1577/111

1583/4

1583/1

1582/2

1577/18

1577/38

1577/110

1577/111

1583/4

1583/1

1582/2

1577/18

1577/38

1577/110

1577/111

1583/4

1583/1

1582/2

ČIMELICKÁ

objekt
Čimelická 959/5

ČIMELICKÁ

Čimelická

Čimelická

Čimelická

Čimelická

V.

V.

V.

V.

V.

V.

V.

V.

V.

V.

V.

V.

V.

V.

V.

V.

V.

V.

V.

V.

V.

V.

V.

V.

V.

V.

V.

V.

V.

V.

V.

V.

V.

V.

V.

V.

V.

V.

V.

V.

V.

V.

V.

V.

V.

V.

V.

V.

V.

V.

V.

V.

V.

V.

V.

V.

V.

V.

V.

V.

V.

V.

V.

V.

V.

V.

V.

V.

V.

V.

V.

V.

V.

V.

V.

V.

V.

V.

15

1

560

560

560

560

560

560

