

Smlouva o budoucí smlouvě o zřízení služebnosti inženýrské sítě

Níže psaného dne, měsíce a roku

Smluvní strany

SJM

Schwarz Václav

bytem [REDACTED]

datum narození: [REDACTED]

Schwarz Linhartová Eva

bytem [REDACTED]

datum narození: [REDACTED]

na straně jedné, (dále též jako „budoucí oprávněný ze služebnosti inženýrské sítě“)

a

Městská část Praha-Libuš

se sídlem Libušská 35/200, 142 00 Praha-Libuš

zastoupena starostou, Mgr. Jiřím Koubkem

IČ 00231142, DIČ: CZ00231142

bankovní spojení: ČS Praha 4 č.ú. 29022 - 2000691349/0800

na straně druhé, (dále též jako „budoucí povinný ze služebnosti inženýrské sítě“)

uzavřely níže uvedeného dne, měsíce a roku podle § 1785 a násl. a § 1267 a násl. ust. zákona č. 89/2012 Sb., občanský zákoník, **t u t o** :

Smlouvu o budoucí smlouvě o zřízení služebnosti inženýrské sítě

Článek 1.

- 1.1. Hlavní město Praha je vlastníkem a Městská část Praha-Libuš svěřený správce nemovitostí ve vlastnictví obce, zapsané na listu vlastnictví č. 849, u Katastrálního úřadu pro hlavní město Prahu, Katastrální pracoviště Praha pro katastrální území Libuš parc. č. **167** o výměře 1109 m², **způsob využití ostatní komunikace, druh pozemku ostatní plocha** (dále též „**služebná nemovitost**“).
- 1.2. Budoucí oprávněný ze služebnosti prohlašuje, že je výlučným vlastníkem pozemku parc. č. **168/1** o výměře 729 m², **druh pozemku zahrada** v k.ú. Libuš, zapsaného v katastru nemovitostí na LV č. 2361 u Katastrálního úřadu pro hlavní město Prahu, Katastrální pracoviště Praha (dále též „**panující nemovitost**“).
- 1.3. Budoucí oprávněný ze služebnosti inženýrské sítě hodlá realizovat na pozemku parc. č. 167 v katastrálním území Libuš se souhlasem povinného stavbu kanalizační a vodovodní přípojky dle situačního plánu, který je přílohou této smlouvy.

Článek 2.

- 2.1. Smluvní strany se zavazují k realizaci služebnosti inženýrské sítě uzavřít smlouvu o zřízení služebnosti inženýrské sítě nejpozději do tří (3) měsíců poté kdy nastanou tyto skutečnosti:
- budoucím oprávněným bude realizována stavba kanalizační a vodovodní přípojky dle situačního plánu a současně,
 - budoucím oprávněným bude na jeho náklady vypracován Geometrický plán, který v souladu se situačním plánkem vyznačí průběh a rozsah služebnosti inženýrské sítě,
 - budoucí povinný bude po splnění povinností výše vyzván oprávněným k uzavření této smlouvy.
 - budoucím povinným bude na náklady budoucího oprávněného vypracován znalecký posudek soudním znalcem k určení ceny za zřízení služebnosti dle této smlouvy
- 2.2. Smlouva o zřízení věcného břemene bude uzavřena s tímto obsahem, právy a povinnostmi:

**SMLOUVU O ZŘÍZENÍ SLUŽEBNOSTI INŽENÝRSKÉ SÍTĚ
podle ustanovení § 1267 a násl. obč. zákoníku**

I.

Úvodní ustanovení

1. Na základě výpisu údajů z katastru nemovitostí je povinný uveden jako správce nemovitosti ve vlastnictví obce, zapsané na listu vlastnictví č. 849, u Katastrálního úřadu pro hlavní město Prahu, Katastrální pracoviště Praha pro k.ú. Libuš, parc. č. 167 o výměře 1109 m², způsob využití ostatní komunikace, druh pozemku ostatní plocha (dále též „služebná nemovitost“).
2. Oprávněný ze služebnosti prohlašuje, že je výlučným vlastníkem pozemku parc. č. 168/1 o výměře 729 m², druh pozemku zahrada, nacházející se v obci Praha k.ú. Libuš, zapsané v katastru nemovitostí na LV č. 2361 u Katastrálního úřadu pro hlavní město Prahu, Katastrální pracoviště Praha (dále též „panující nemovitost“).
3. Oprávněný ze služebnosti inženýrské sítě realizoval se souhlasem povinného na pozemku parc. č. 167 v k.ú. Libuš stavbu kanalizační a vodovodní přípojky.
4. Na předmětnou stavbu byl vydán souhlas Odboru výstavby Úřadu Městské části Praha 12, č.j.
Oprávněný ze služebnosti inženýrské sítě prohlašuje, že je investorem stavby kanalizační a vodovodní přípojky.

II.

Zřízení služebnosti inženýrské sítě

1. Povinný ze služebnosti inženýrské sítě za podmínek ujednaných v této smlouvě tímto zřizuje služebnost inženýrské sítě na služebné nemovitosti uvedené shora v bodě 1. článku I. této smlouvy o zřízení služebnosti inženýrské sítě ve prospěch panující nemovitosti, pro oprávněného a každého dalšího vlastníka této nemovitosti, na dobu neurčitou od nabytí právní moci rozhodnutí o vkladu práva smlouvy do katastru nemovitostí, jako úplatné spočívající v právu: **zřízení, užívání kanalizační a vodovodní přípojky a vstupu na pozemek za účelem údržby, oprav a odstranění havárií na těchto přípojkách.** Průběh služebnosti inženýrské sítě je zachycen v geometrickém plánu č. vypracovaném, který je nedílnou součástí této smlouvy o zřízení služebnosti inženýrské sítě.
2. Oprávněný ze služebnosti inženýrské sítě s takto definovanou služebností souhlasí a právo odpovídající této služebnosti inženýrské sítě přijímá. Povinný ze služebnosti inženýrské sítě prohlašuje, že si je vědom své povinnosti toto právo strpět a nerušit.

III.

Výše, splatnost a způsob platby ceny za řízení

1. Cena služebnosti inženýrské sítě je stanovena znaleckým posudkem zpracovaného za tím účelem soudním znalcem dle zadání povinného na náklady oprávněného. Cena služebnosti vypočtená je bez DPH. DPH bude k ceně připočteno.
Smluvní strany se dohodly, že oprávněný zaplatí povinnému cenu věcného břemene ve výši Kč plus% DPH Kč, celkem Kč, a cenu za vypracování znaleckého posudku ve výši Kč plus% DPH Kč, celkem Kč. **Celkem: Kč s DPH** a to na základě faktury, kterou povinný vystaví oprávněnému do 15 dnů ode dne doručení oznámení příslušným Katastrálním úřadem o nabytí právních účinků vkladu práva do katastru nemovitostí dle této smlouvy.

IV.

Prohlášení oprávněného

1. Oprávněný ze služebnosti inženýrské sítě se zavazuje, že při výkonu svého práva bude postupovat s péčí řádného hospodáře tak, aby na majetku povinného nedošlo ke škodám. Případné škody, vzniklé z titulu výkonu svého oprávnění dle této smlouvy na majetku povinného ze služebnosti inženýrské sítě, se oprávněný ze služebnosti inženýrské sítě zavazuje povinnému ze služebnosti inženýrské sítě nahradit podle platných právních předpisů.
2. Oprávněný ze služebnosti inženýrské sítě se zavazuje, že v případě provádění výkopových a stavebních prací (s výjimkou havarijních situací) oznámí povinnému termín vstupu na předmětný pozemek s měsíčním předstihem. V případě havarijní situace tuto skutečnost oznámí povinnému bez zbytečného odkladu.

V.

Vklad do katastru

1. Ke vzniku služebnosti je nutný vklad do katastru nemovitostí u Katastrálního úřadu v Praze (dále jen „vklad“).
2. Tento vklad se zavazuje provést na vlastní náklady oprávněný ze služebnosti, k čemuž mu tímto povinný uděluje výslovně plnou moc.

VI.

Další ujednání

1. Smluvní strany se zavazují zdržet se jednání, které by se svým účelem přičilo účelu této smlouvy o zřízení služebnosti inženýrské sítě a zřízení služebnosti inženýrské sítě, jakož i jiným smluvním ujednáním, uzavřeným v souvislosti se zřízením služebnosti inženýrské sítě.
2. K zániku služebnosti inženýrské sítě může dojít písemnou dohodou smluvních stran a z důvodů uvedených v zákoně.

VII.

Závěrečná ustanovení

1. Tato smlouva o zřízení služebnosti inženýrské sítě nabývá platnosti dnem podpisu oběma smluvními stranami.
2. Pokud se něco v této smlouvě ukáže neplatným, či to bude bránit vkladu práva odpovídajícího služebnosti inženýrské sítě, neznamená to zánik smlouvy, ale strany se dohodnou podle zásad poctivého obchodního styku o nahrazení textu jiným, sledujícím stejný účel nebo o doplnění podkladů pro Katastrální úřad pro hlavní město Prahu, Katastrální pracoviště Praha.
3. Tato smlouva o zřízení služebnosti inženýrské sítě se vyhotovuje ve třech stejnopisech, z nichž každá smluvní strana obdrží po jednom vyhotovení, zbývající vyhotovení je určena pro zápis práva odpovídající služebnosti inženýrské sítě do katastru nemovitostí.
4. Smluvní strany prohlašují, že jsou způsobilé k právním úkonům, že se seznámily s celým jejím obsahem včetně příloh a s tímto obsahem souhlasí; dále smluvní strany prohlašují, že tato smlouva o zřízení služebnosti inženýrské sítě byla sepsána na základě pravdivých údajů, jejich pravé a svobodné vůle, nebyla ujednána v tísní ani za jinak jednostranně nevýhodných podmínek a že jim nejsou v době podpisu známy okolnosti, které by mohly omezit její obsah a účinnost.
5. Tato smlouva bude zapsána do centrální evidence smluv. Smluvní strany prohlašují, že veškeré skutečnosti v této smlouvě uvedené, nejsou obchodním tajemstvím a vyslovují souhlas s tím, aby tato smlouva, jakož i její případné dodatky, byla bez dalšího zveřejněna.
6. Tato smlouva byla schválena usnesením RMČ Praha-Libuš č..... ze dne.....
7. Nedílnými přílohami této smlouvy jsou:
 - 1- GP č.
 - 2- Usnesení Rady MČ Praha-Libuš.....

V Praze dne:
Oprávněný ze služebnosti inženýrské sítě:

V Praze dne:
Povinný ze služebnosti inženýrské sítě:

Schwarz Václav

Městská část Praha-Libuš

Mgr. Jiří Koubek, starosta

Schwarz Linhartová Eva

Článek 3.

- 3.1. Znění textu smlouvy o zřízení služebnosti inženýrské sítě, který je uveden výše v článku 2. bude doplněn a upraven o aktuální údaje v době uzavření smlouvy.
- 3.2. Smluvní strany se zavazují poskytnout si vzájemně veškerou součinnost při uzavírání smlouvy o zřízení věcného břemene. Budoucí oprávněný zajistí na své náklady vyhotovení smlouvy o zřízení věcného břemene a její předání budoucímu povinnému a zajistí podání návrhu na vklad u příslušného katastrálního úřadu.
- 3.3. V případě, že jedna strana nesplní závazky vyplývající z této smlouvy i přes opakovanou písemnou výzvu druhé strany, může se druhá strana domáhat nahrazení projevu vůle soudně na podmínek úpravy v občanském zákoníku a současně může na druhé smluvní straně požadovat zaplacení smluvní pokuty v částce 50.000,-Kč.
- 3.4. Tato smlouva zanikne:
 - dohodou smluvních stran, která musí být uzavřena písemnou formou;
 - v případě, kdy nedojde k započetí výstavby inženýrské sítě na dotčeném pozemku do pěti (5) let od uzavření této smlouvy,
 - uzavřením smlouvy o zřízení služebnosti ve shodném obsahu, jaký má tato smlouva o smlouvě budoucí.
- 3.5. Tato smlouva nabývá platnosti a účinnosti dnem jejího podpisu oběma smluvními stranami a může být měněna a doplňována pouze písemnými, vzestupně číslovanými dodatky.
- 3.6. Smluvní strany se dohodly, že tato smlouva je veřejně přístupnou listinou ve smyslu zák. č. 106/1999 Sb., o svobodném přístupu k informacím, ve znění pozdějších předpisů. Tato Smlouva bude zapsána do centrální evidence smluv. Smluvní strany prohlašují, že veškeré skutečnosti v této Smlouvě uvedené nejsou obchodním tajemstvím ve smyslu ust. § 504 Občanského zákoníku a vyslovují souhlas s tím, aby tato Smlouva, jakož i její případné dodatky, byla bez dalšího zveřejněna.
- 3.7. Smlouva byla sepsána ve čtyřech (4) vyhotoveních s platností originálu, z nichž každá smluvní strana obdrží po dvou (2).
- 3.8. Tato smlouva byla schválena usnesením RMČ Praha-Libuš č. 189/2019 ze dne 5. 8. 2019.

V Praze dne:

V Praze dne: 14. 8. 2019

Budoucí oprávněný ze služebnosti inženýrské sítě:

Budoucí povinný ze služebnosti inženýrské sítě:





Schwarz Václav



Schwarz Linhartová Eva



Redacted signature of Mgr. Jiří Koubek, starosta



LEGENDA ZNAČENÍ:

- HRANICE ŘEŠENÉHO POZEMKU
- KATASTRÁLNÍ HRANICE
- HRANICE STAVEBNÍHO OBJEKTU
- HRANICE POŽÁRNĚ NEBEZPEČNÉHO PROSTORU
- DRÁTĚNÉ OPLOČENÍ + DŮEL. SLOUPKY, VÝŠKA 1,5 m
- JILČÍ OPLOČENÍ, ZDĚNÁ PODEZDÍVKA A SLOUPKY + DŘEVĚNÁ VYPĚLNÁ (SVISLE ČLENĚNÍ), VÝŠKA 1,5 m
- 168/1 ČÍSLO STAVEBNÍHO POZEMKU
- ROZJINNÝ DŮM - ZASTAVĚNÁ PLOCHA 131,94 m²
- DŘEVĚNÁ TERASA - ZASTAVĚNÁ PLOCHA 30,80 m²
- BETONOVÁ DLAŽBA - PLOCHA 69,50 m²
- ZPEVNĚNÝ VJEZD BETONOVOU DLAŽBOU 0,50x0,50 m - PLOCHA 16,10 m²
- STÁVAJÍCÍ OKOLNÍ STAVBY
- VSAKOVACÍ ŠTĚRKOVÉ TĚLESO

LEGENDA STÁVAJÍCÍCH VEŘEJNÝCH SÍTÍ:

- VODOVODNÍ ŘÁD, 150L
- STL PLYNOVOD
- PODZEMNÍ VEDENÍ NN DO 11V
- SPLAŠKOVÁ GRAVITAČNÍ KANALIZACE, 250K
- METALJICKÝ KABEL

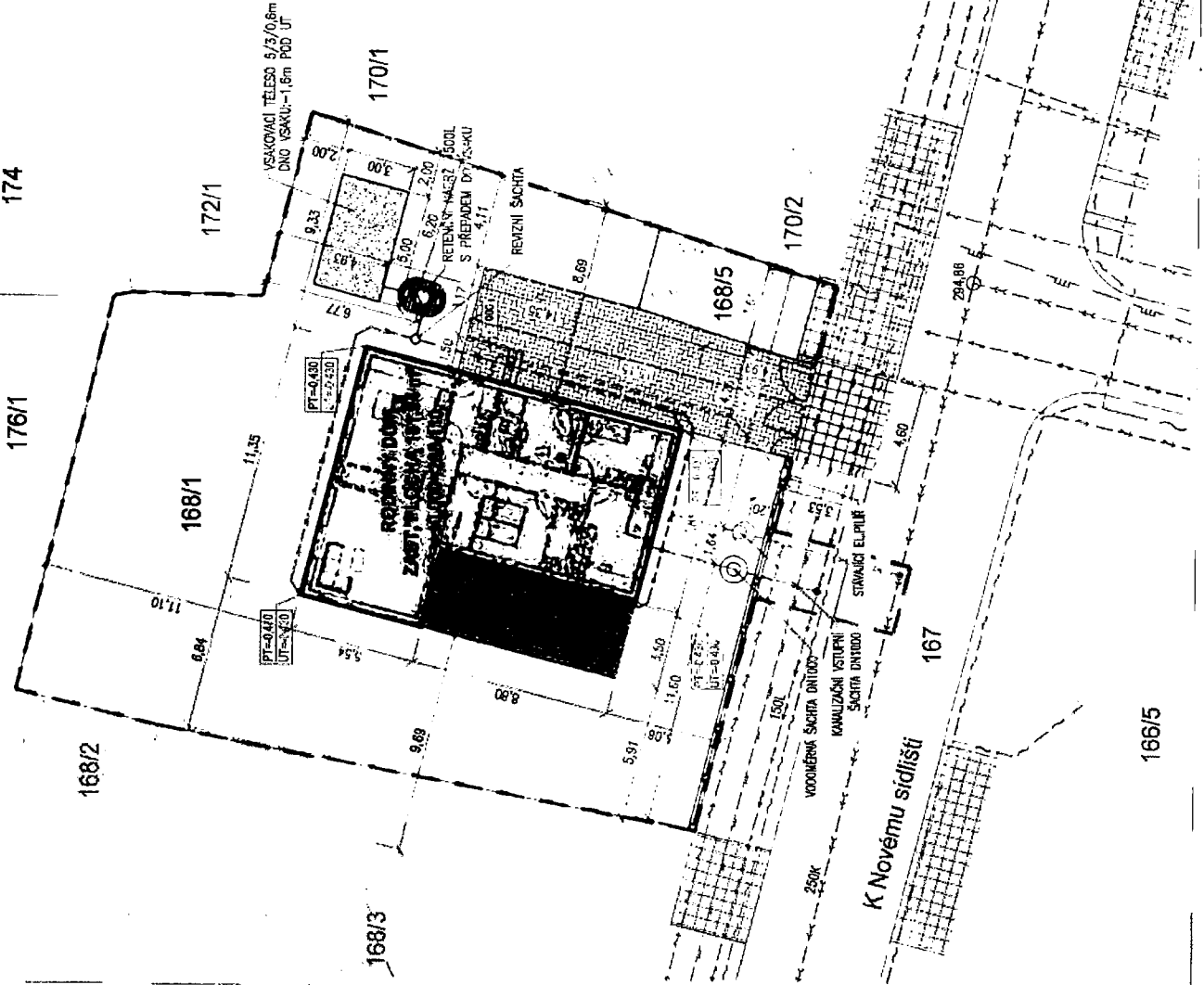
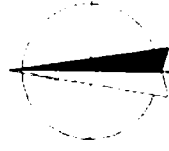
LEGENDA NAVRŽENÝCH DOMOVNÍCH SÍTÍ:

- VODOVOD - D40 HDPE SDR11 PN16
- SPLAŠKOVÁ KANALIZACE - PVC KG160
- ELEKTRO - CYKY JK1.5 + CYKY JK1.5
- DEŠŤOVÁ KANALIZACE - PVC KG 125

POZNÁMKY:
 1. PROJEKT JE VYPRACOVÁN V SOULADU S ČESKÝMI A SLOVENSKÝMI PŘEDPISY.
 2. VŠECHY ÚDAJE A MĚŘENÍ JSOU VYKONÁNY PŘI STAVĚNÍ.
 3. VŠECHY ÚDAJE A MĚŘENÍ JSOU VYKONÁNY PŘI STAVĚNÍ.
 4. VŠECHY ÚDAJE A MĚŘENÍ JSOU VYKONÁNY PŘI STAVĚNÍ.
 5. VŠECHY ÚDAJE A MĚŘENÍ JSOU VYKONÁNY PŘI STAVĚNÍ.

TATO PROJEKTOVÁ DOKUMENTACE SLOUŽÍ VYHRADNĚ K OHLAŠENÍ STAVBY.
 NESLOUŽÍ K SAMOTNÉ REALIZACI OBJEKTU.

±0,000 = 298,110 m.n.m. Bpv



Generální projektant: BÍZEK PROJEKT s.r.o. IČ: 073 82 067 DIČ: CZ 073 82 067	Projektant čísel: BÍZEK PROJEKT s.r.o. IČ: 073 82 067 DIČ: CZ 073 82 067
Objemovatel: Goopan Building s.r.o.	HP: Ing. Jakub Bizek
Vypracoval: Pavel Chujka	Zlep. projektant: Ing. Pavel Budílek, ČKAIT: 0100575
Název akce: NOVOSTAVBA RD - SCHWARZOVÍ	Číslo zadání: 201600002
Místo stavby: katastrální území Libuš (728389)	Stavba PD: DOS
parcelní číslo 168/1 a 167	Měřítko: 1:200
Investor: Schwarz Václav, třída Přátelství 1993, Budějovická Předměstí, 397 01 Písek	Formát: 420x297mm
Část PD: Schwarz Linhartová Eva, K novému sídlišti 606/1, Libuš, 142 00 Praha 4	Datum: 08/2019
Název výkresu: SITUAČNÍ VÝKRESY KOORDINAČNÍ SITUAČNÍ VÝKRES	Č. par.: 0 1 2 3 4 5 6 7 8 9 Č. výkresu: C.3

