

2020114229

Kupní smlouva

Níže uvedené smluvní strany:

Městská část Praha-Libuš

se sídlem: Libušská 35/200, 142 00 Praha 4 - Libuš

IČO: 00231142 DIČ:CZ 00231142

zastoupená: Mgr. Jiřím Koubkem, starostou

bankovní spojení: ČS Praha 4, č. účtu: 29022-2000691349/0800

(dále jen „**Prodávající**“)

a

manželé (SJM)

Jan Vokál (RČ: 80

trvale bytem: Praha 6, PSČ: 161 00

Mgr. Věra Vokálová (RČ: 83

trvale bytem: Černolice, PSČ: 252 10

(dále jen „**Kupující**“)

(společně dále jen „**Smluvní strany**“)

uzavírají níže uvedeného dne, měsíce a roku ve smyslu ust. § 2079 a násl. zákona č. 89/2012 Sb., občanský zákoník, v platném znění, tuto

Kupní smlouvu

(dále jen jako „**Kupní smlouva**“ nebo „**tato Kupní smlouva**“)

Článek I.

Prohlášení smluvních stran

1. Prodávající prohlašuje, že je vlastníkem pozemku **parc. č. 1159/22 v k. ú. Libuš (odděleného od pozemku parc.č. 1159/4 v k.ú. Libuš geometrickým plánem, který vyhotovil Ing. Jan Bendík pod č. 1770-92/2018, potvrzeným Katastrálním úřadem pro hlavní město Prahu, Katastrální pracoviště Praha, pod č. PGP-641/2020-101 dne 12.2.2020)**, obec Praha, o výměře 10 m², druh ostatní plocha, který je zapsán na LV č. 849 pro k.ú. Libuš, obec Praha, u Katastrálního úřadu pro hlavní město Prahu, Katastrální pracoviště Praha (dále jen „**Prodávaná nemovitost**“)

Článek II.

Předmět smlouvy

1. Na základě této Kupní smlouvy se Prodávající zavazuje odevzdat Prodávanou nemovitost a převést na Kupující vlastnické právo k Prodávané nemovitosti: **pozemku parc. č. 1159/22 v k. ú. Libuš**, obec Praha, vyspecifikovanou v čl. I. této Kupní smlouvy, a Kupující se zavazuje, že Prodávanou nemovitost převezme a zaplatí Prodávající kupní cenu ve výši **59.700,- Kč** (slovy: padesátdevěttisícset korun českých), stanovenou dle znaleckého posudku č. 4935/33/2020, který byl dne 27.5.2020 vypracován Ing. Jaroslavou Hromádkovou. Dále je Kupující povinen náklady spojené s návrhem na vklad ve výši **2.000,- Kč**.

Na základě Kupní smlouvy Kupující nabude do vlastnictví Prodávanou nemovitost: pozemek parc. č. 1159/22 v k. ú. Libuš, obec Praha, o výměře 10 m².

2. Kupující se zavazuje zaplatit kupní cenu do 15 dnů ode dne podpisu této Kupní smlouvy na bankovní účet Prodávající č. 29022-2000691349/0800. Jako den zaplacení se počítá den, kdy byla částka kupní ceny připsána na stanovený bankovní účet Prodávající.

3. Návrh na vklad vlastnického práva bude podán Katastrálnímu úřadu pro hlavní město Prahu, Katastrální pracoviště Praha, teprve po zaplacení kupní ceny.

Článek III.

Prohlášení smluvních stran a jiné smluvní ujednání

1. Prodávající/Kupující prohlašuje, že prodej Prodávané nemovitosti tak, jak je sjednán v čl. II. této Kupní smlouvy byl schválen usnesením Zastupitelstva MČ Praha-Libuš č. 31/2020 ze dne 21.9.2020.

2. Tato Kupní smlouva bude opatřena doložkou osvědčující splnění zákonné podmínky právního úkonu ve smyslu ustanovení § 43 zákona č. 131/2000 Sb., o hlavním městě Praze, v platném znění.

3. Smluvní strany prohlašují, že jsou seznámeny se stavem Prodávané nemovitosti a v tomto stavu jej Kupující po důkladném zvážení a prohlídce do svého vlastnictví přijímá.

4. Dojde-li před odevzdáním Prodávané nemovitosti druhé smluvní straně k jejímu zhoršení do té míry, že hodnota určená znaleckým posudkem Prodávané nemovitosti klesne pod polovinu kupní ceny, má druhá smluvní strana právo od Kupní smlouvy odstoupit.

5. Smluvní strany prohlašují, že na Předmětnou nemovitost, která je předmětem prodeje, neváznou žádné dluhy, žádné věcné ani právní vady, zejména věcná ani právní břemena ani daňové nedoplatky či jiná práva třetích osob, a že vznik žádných takových práv nebyl ani sjednán.

6. Prodávající je oprávněn od této Kupní smlouvy odstoupit z důvodu prodlení Kupující se zaplacením kupní ceny, nebo marného uplynutí lhůty platnosti usnesení Zastupitelstva MČ Praha-Libuš č. 31/2020 ze dne 21.9.2020.

7. Vlastnické právo k Prodávané nemovitosti nabude Kupující vkladem vlastnického práva podle této Kupní smlouvy do katastru nemovitostí vedeného Katastrálním úřadem pro hlavní město Prahu, Katastrálním pracovištěm Praha, s účinky ke dni podání návrhu na vklad vlastnického práva Katastrálnímu úřadu pro hlavní město Prahu, Katastrálnímu pracovišti Praha.

8. Smluvní strany se pro případy zejména zamítnutí návrhu na vklad vlastnických práv nebo nerozhodnutí o návrhu na vklad vlastnických práv anebo vrácení návrhu na vklad pro doplnění zavazují ke vzájemné součinnosti směřující k odstranění závad podání, jeho doplnění či opravě, popř. k podání nového návrhu na vklad vlastnického práva k Prodávané nemovitosti k příslušnému katastrálnímu úřadu.

9. Kupující hradí správní poplatek za podání návrhu na vklad vlastnictví do katastru nemovitostí a daň z nabytí nemovitých věcí.

Článek IV. Závěrečná ustanovení

1. Tato Kupní smlouva nabývá platnosti a účinnosti dnem podpisu této Kupní smlouvy oběma smluvními stranami.
2. Tuto Kupní smlouvu lze doplňovat nebo měnit pouze formou písemných dodatků.
3. Tato Kupní smlouva je sepsána ve 4 originálních vyhotovení. Kupující obdrží 1 vyhotovení, prodávající 2 vyhotovení a 1 vyhotovení opatřené úředně ověřenými podpisy smluvních stran bude zaslán na katastrální úřad.
4. Smluvní strany na závěr této Kupní smlouvy výslovně prohlašují, že jim nejsou známy žádné okolnosti bránící v uzavření této Kupní smlouvy, kterou si řádně a pozorně přečetly a porozuměly jejímu obsahu. Tato Kupní smlouva je projevem jejich svobodné a pravé vůle a na důkaz uvedeného připojují v závěru Kupní smlouvy své vlastnoruční podpisy.
5. Smluvní strany se dohodly, že tato smlouva je veřejně přístupnou listinou ve smyslu zák. č. 106/1999 Sb., o svobodném přístupu k informacím, ve znění pozdějších předpisů.
6. Smluvní strany výslovně sjednávají, že uveřejnění této smlouvy v registru smluv dle zákona č. 340/2015 Sb., o zvláštních podmínkách účinnosti některých smluv, uveřejňování těchto smluv a o registru smluv (zákon o registru smluv) zajistí Městská část Praha-Libuš.
7. Prodávající prohlašuje, že záměr prodat v čl. I této smlouvy uvedenou nemovitost byl zveřejněn od 26.2.2020 do 13.3.2020 tak, jak ukládá ust. § 36, odst. 1 zák. č. 131/2000 Sb. o hlavním městě Praze, v platném znění, na úřední desce prodávajícího a zveřejněn byl též elektronicky a jeho úplatný převod ve prospěch kupujícího dle této smlouvy byl schválen usnesením Zastupitelstva městské části Praha – Libuš č. 31/2020 ze dne 21.9.2020.


Příloha: geometrický plán č. 1770-92/2018

V PRAZE, dne 18. 11. 2020

V PRAZE, dne 12. 11. 2020

za prodávajícího:

kupující:






sta
uš



Jan Vokál



Mgr. Věra Vokálová

GEOMETRICKÝ PLÁN pro rozdělení pozemku	Geometrický plán ověřil úředně oprávněný zeměměřický inženýr:	Stejnopis ověřil úředně oprávněný zeměměřický inženýr:
	Jméno, příjmení: Ing. Jan Bendík	Jméno, příjmení:
	Číslo položky seznamu úředně oprávněných zeměměřických inženýrů: 1792/98	Číslo položky seznamu úředně oprávněných zeměměřických inženýrů:
	Dne: 07.02.2020 Číslo: 92/2018	Dne: Číslo:
	Náležitosti a přesnosti odpovídá právním předpisům.	Tento stejnopis odpovídá geometrickému plánu v elektronické podobě uloženému v dokumentaci katastrálního úřadu.
Vyhotovitel: Ing. Jan Bendík  149 00 Praha 4 tel. č. 	Katastrální úřad souhlasí s očiščením parcel. KÚ pro hlavní město Prahu KP Praha Petra Kopecká PGP-641/2020-101 2020.02.12 10:07:35 CET	Ověření stejnopisu geometrického plánu v listinné podobě. 
Číslo plánu: 1770-92/2018		
Okres:		
Obec: Praha		
Kat. území: Libuš		
Mapový list: Praha 6-6/14		
Dosevadním vlastníkům pozemků byla poskytnuta možnost seznámit se v terénu s průběhem navrhovaných nových hranic, které byly označeny předepsaným způsobem: ploty		

838/9

841/2

838/8

842/7

841/5

842/14

1159/11

1493-1

842/9

1159/18

617

842/8

299

1159/19

1663-18

1159/20

1159/4

841/1

829/2

842/3

1159/17

