



MĚSTSKÁ ČÁST PRAHA 12
ÚŘAD MĚSTSKÉ ČÁSTI

**ODBOR ŽIVOTNÍHO PROSTŘEDÍ
A DOPRAVY**

VÁŠ DOPIS ZNAČKY/ZE DNE

NAŠE ZNAČKA
P12 2660/2012-OŽD/Ba

VYŘIZUJE / LINKA
Baštová
241 714 481

PRAHA/DATUM
1.2.2012

VEŘEJNÁ VYHLÁŠKA

Oznámení o návrhu opatření obecné povahy pro stanovení místní úpravy provozu na pozemních komunikacích a výzva k uplatnění připomínek nebo námitek.

Úřad MČ Praha 12, odbor životního prostředí a dopravy, odd. dopravy, jako příslušný silniční správní úřad dle ust. § 124 odst. 6 zákona č. 361/2000 Sb., o provozu na pozemních komunikacích a o změně některých zákonů, ve znění pozdějších předpisů, (dále jen „zákon o silničním provozu“) a podle vyhlášky č. 55/2000 Sb. hl. m. Prahy, ve znění p. p., kterou se vydává Statut hl. m. Prahy, na základě žádosti Ing. Květoslava Syrového (investor: Městská část Praha-Libuš) zahájil dne 8.12.2012 řízení o návrhu opatření obecné povahy podle ust. § 171 a násl. § 173 zákona č. 500/2004 Sb., správní řád, ve znění pozdějších předpisů, (dále jen „správní řád“) a podle ust. § 77 odst. 1 písm. c) zákona o silničním provozu a vyhlášky č. 30/2001 Sb., kterou se provádí zákon o silničním provozu, a předkládá návrh opatření obecné povahy pro

stanovení místní úpravy provozu na pozemních komunikacích

spočívající v umístění dopravního značení a zařízení na místních komunikacích K jezírku, Burianova, Drúbežářská, Husařská. V koutě, Chladírenská a K lukám v Praze 4 – Libuši v souvislosti s realizací akce „Zklidnění zóny mezi ulicemi Libušská, Dobronická, Chladírenská a ul. K lukám“ jejíž součástí jsou také prahy z kruhových polštářů a vysazené boční plochy (lokální zúžení komunikace), dle přiložené dokumentace, která je nedílnou součástí tohoto stanovení, za níže uvedených podmínek pro jejich realizaci:

- a) K osazení dopravního značení a zařízení se vyjádřila Policie ČR, Krajské ředitelství policie hl. m. Prahy – odbor služby dopravní policie, Kongresová 2, 140 21 Praha 4, pod č.j. KRPA-161-10/ČJ-2012-0000DŽ ze dne 23.1.2012, které je jedním z podkladů tohoto řízení.
- b) Dopravní značky musí být v reflexním provedení v základní velikosti. Veškeré dopravní značení bude osazeno na odpovídajících nosičích.
- c) Instalace a umístění dopravního značení bude provedeno tak, aby nebránilo provádění údržby výše uvedených komunikací.
- d) **Navrhovaná vysazená plocha v ulici Husařská v blízkosti křižovatky s ulicí Dobronická nebyla odsouhlasena silničním správním úřadem a Policií ČR a proto nebude realizována.**
- e) **Žadatel, případně investor výše uvedené akce, doloží silničnímu správnímu úřadu souhlasy vlastníků sousedních nemovitostí, v jejichž bezprostřední blízkosti je navrhována instalace prahů z kruhových polštářů, s instalací těchto zpomalovacích prvků. Jedná se**

Sídlo: Písková 830/25, 143 12 Praha 412
Pracoviště: Cílkova 796, 142 00 Praha 4 - Kamýk
Bankovní spojení: Česká spořitelna Praha 4
číslo účtu: 2000762389/0800

e-mail: podatelna@p12.mepnet.cz
tel. 241 714 483
IČ: 00231151

tel. 261 710 447
fax: 241 715 245

o tyto objekty: Libušská - č.p. 25/218 a 11/216, Drůbežářská - č.p. 13/4, Dobronická - č.p. 48/11, 57/13, 88/27 a 275/29, K lukám - č.p. 288/17, 486/3 a 683/4.

- f) Úřad MČ Praha 12, odbor životního prostředí a dopravy si vyhrazuje právo toto stanovení úpravy provozu na pozemní komunikaci změnit, upravit, doplnit, popřípadě zrušit, bude-li si to vyžadovat veřejný zájem nebo v případě, že dopravní značení bude umístěno v rozporu se stanovenými podmínkami.
- g) Instalace dopravního značení bude provedena v závislosti na klimatických podmínkách v termínu od 1.4.2012 do 31.5.2012.

V souladu s ust. § 172 odst. 4 správního řádu, může kdokoliv k návrhu uplatnit písemné připomínky, jestliže se domnívá, že jeho práva a povinnosti mohou být tímto opatřením přímo dotčeny. V souladu s díkčí ust. § 172 odst. 5 správního řádu mohou k tomuto návrhu podat písemné odůvodněné námítky vlastníci nemovitostí, jejichž práva, povinnosti nebo zájmy mohou být tímto návrhem přímo dotčeny. Připomínky a námítky proti návrhu lze podat u Úřadu městské části Praha 12, odboru životního prostředí a dopravy, Písková 830/25, 143 00 Praha 4.

Úřad městské části Praha 12, odbor životního prostředí a dopravy, ve smyslu ust. § 172 odst. 1 správního řádu

vyzývá

dotčené osoby, aby k návrhu opatření podávaly připomínky nebo námítky, a to ve lhůtě do 30 dnů ode dne zveřejnění tohoto návrhu.

Odůvodnění

Návrh na stanovení místní úpravy provozu na pozemních komunikacích, který se týká akce „Zklidnění zóny mezi ulicemi Libušská, Dobronická, Chladírenská a ul. K lukám“ jejíž součástí jsou také prahy z kruhových polštářů a vysazené boční plochy (lokální zúžení komunikace) v katastrálním území Libuš, předkládá žadatel Ing. Květoslav Syrový (investor: Městská část Praha-Libuš). Realizací uvedené akce dochází ke zklidnění dopravy, zvýšení bezpečnosti účastníků provozu, zamezení nežádoucího průjezdu vozidel a ke snížení negativních vlivů dopravy na život a zdraví obyvatel.



Ing. Ivan Tatai
pověřený zastupováním vedoucího odboru

Městská část Praha 12
Úřad městské části
odbor životního prostředí a dopravy
Písková 830/25
143 12 Praha 412
118

Příloha: dokumentace dopravního značení – 5x situace

Rozdělovník:

Veřejná vyhláška na úřední desce Úřadu MČ Praha-Libuš po dobu 15ti dnů

Veřejná vyhláška na úřední desce Úřadu MČ Praha 12 po dobu 15ti dnů

Policie ČR, Krajské ředitelství policie hl. m. Prahy – odbor služby dopravní policie, Kongresová 2, 140 21 Praha 4, IDDS: rkiai5y

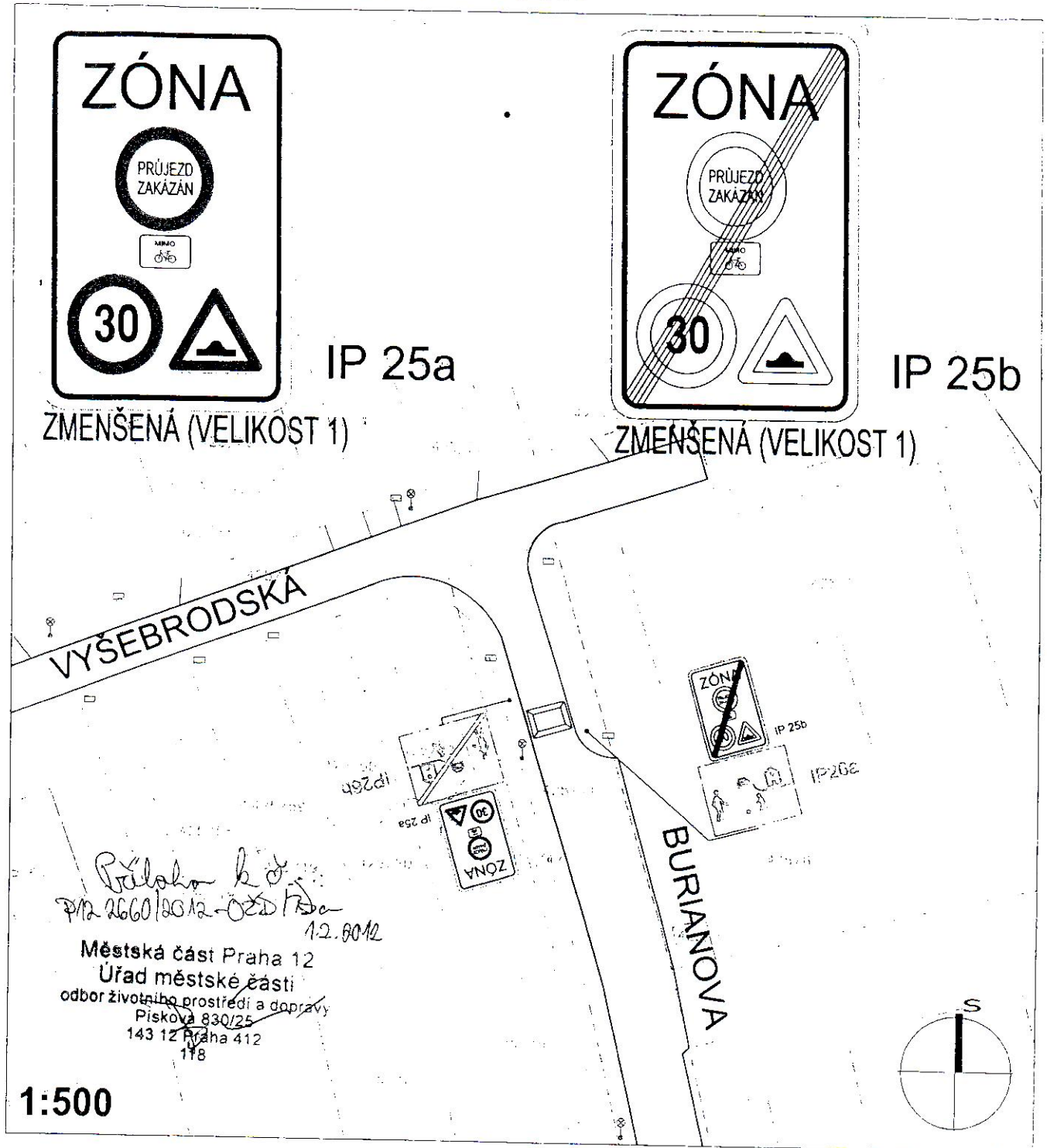
Ing. Květoslav Syrový, Saveljevova 1630/20, 147 00 Praha 4

Na vědomí:

Obvodní ředitelství policie Praha IV, U Plynárny 2, 145 04 Praha 4, IDDS: 2jkerfm
evidence odboru - 001

Vyvěšeno dne: 9. 2. 2012
Sejmuto dne: 27. 2. 2012

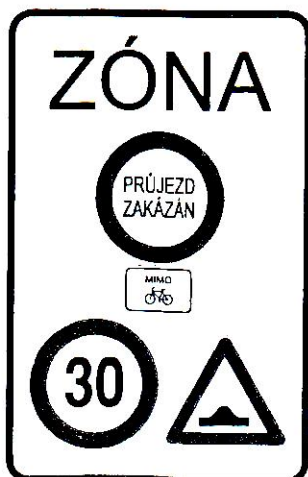
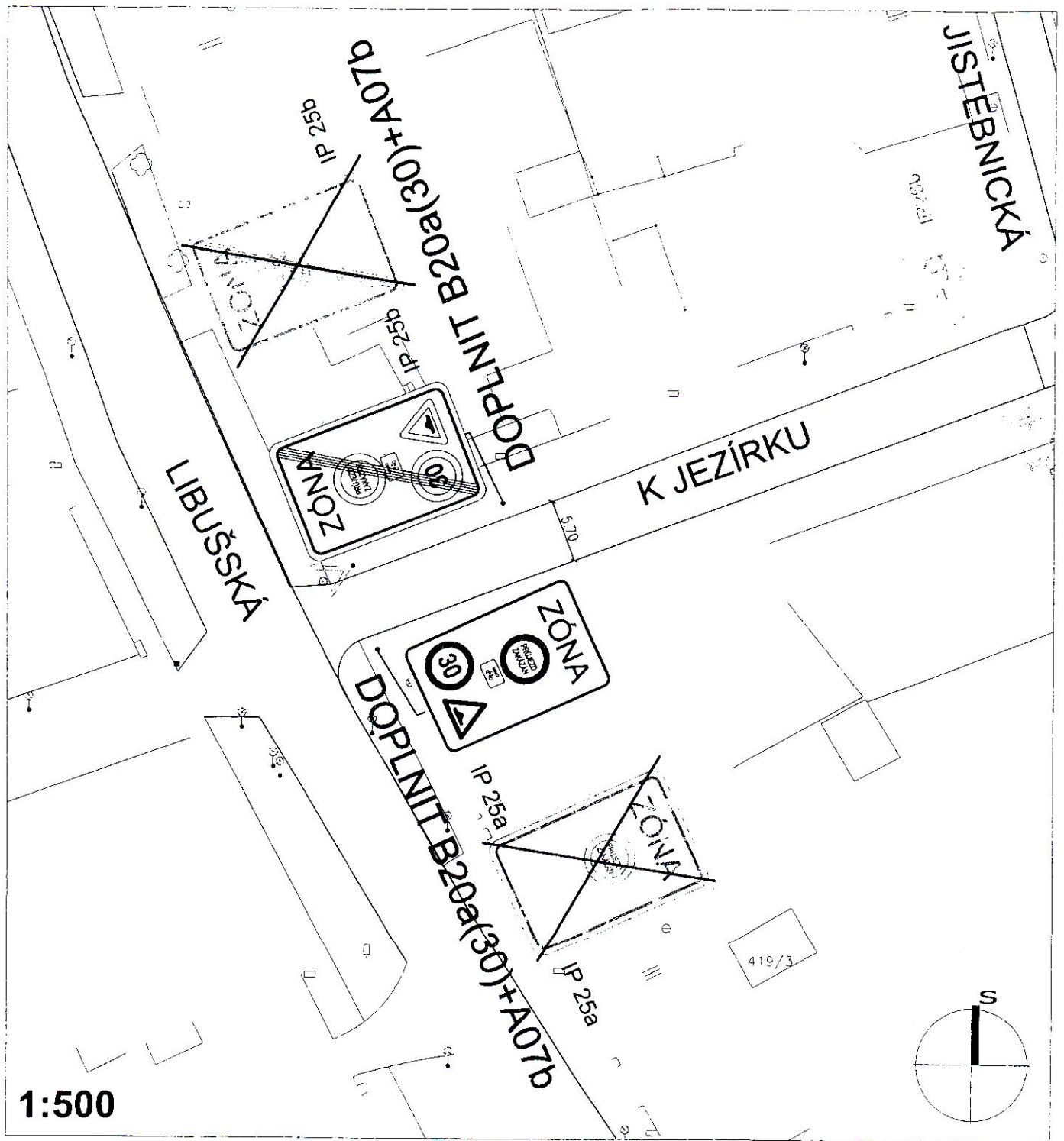
VYŠEBRODSKÁ x BURIANOVA



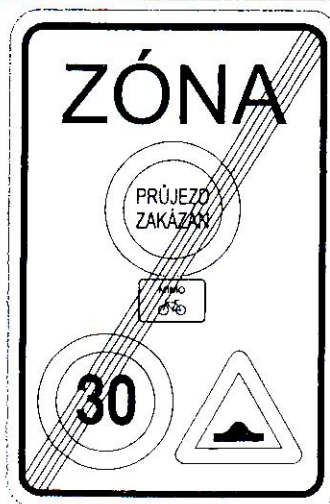
POLICE ČESKÉ REPUBLIKY
KVALIFIČENÍ PRŮJEZD
PRAHA 12

projektant:	Ing. Květoslav Syrový, IČO: 76384110 Saveljevova 1630/20, Praha 4, 147 00	tel. +420 731 701 027 syrovky.k@gmail.com
investor:	Městská část Praha Libuš, Úřad městské části Praha Libuš Libušská 35, 142 00 Praha 4 - Libuš	obj. č. 158/2011 tel. +420 261 711 380 ziv.prostredi@praha-libus.cz
akce:	ZKLIDNĚNÍ ZÓNY MEZI ULICEMI LIBUŠSKÁ, DOBRONICKÁ, CHLADÍRENSKÁ A UL. K LUKÁM	
stupeň:	PD PRO STANOVENÍ MÍSTNÍ ÚPRAVY DOPRAVNÍHO ZNAČENÍ	
výkres:	SITUACE 5	
měřítko:	1 : 500	datum: 01/2012
	č. přílohy:	C5

DETAIL 1: LIBUŠSKÁ x K JEZÍRKU

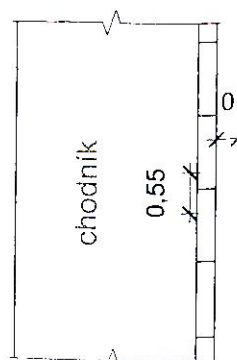


IP 25a



IP 25b

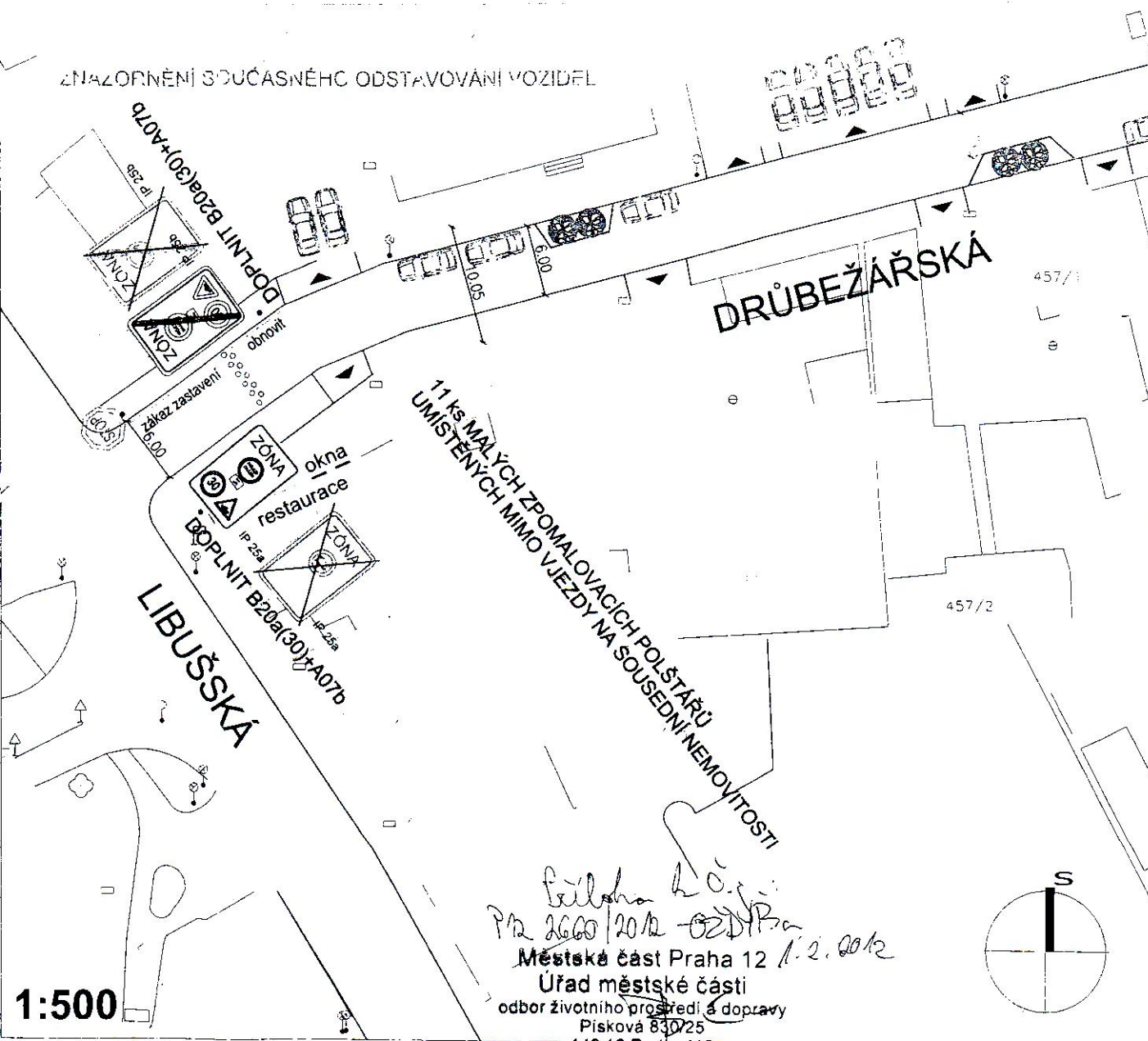
MALÉ KRUHOVÉ POLŠTÁ



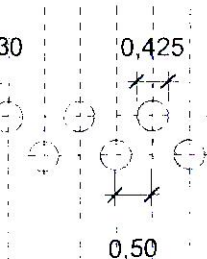
DETAIL 2: LIBUŠSKÁ x DRŮBEŽÁŘSKÁ

BOČNÍ VYSAZENÉ PLOCHY (LOKÁLNÍ ZÚŽENÍ DLE TP 218 - ZÓNY 30)
 OHRANIČENÉ VODOROVNÝM DOPRAVNÍM ZNAČENÍM
 VÝPLŇ: 1. DOPRAVNÍ STÍN + PRAH Z12
 2. KVĚTINÁČE (2x) + SLOUPEK BALISETA VŽDY V NÁROŽÍ (2x)
 VYZNAČENY AŽ VE DRUHÉ ETAPĚ!

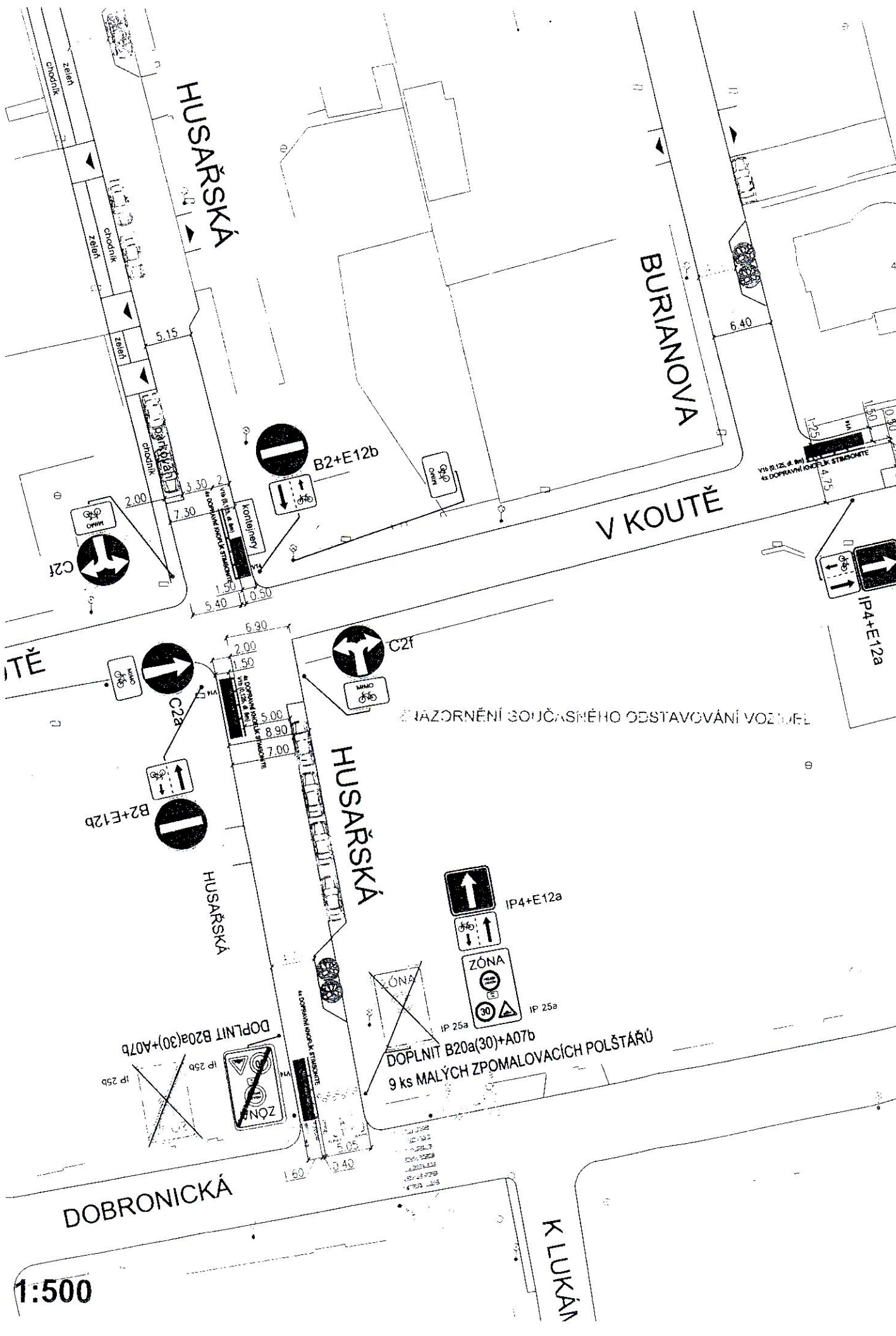
ZNAZORNĚNÍ SOUČASNÉHO ODSTAVOVÁNÍ VOZIDEL



RE V MĚŘÍTKU 1:100

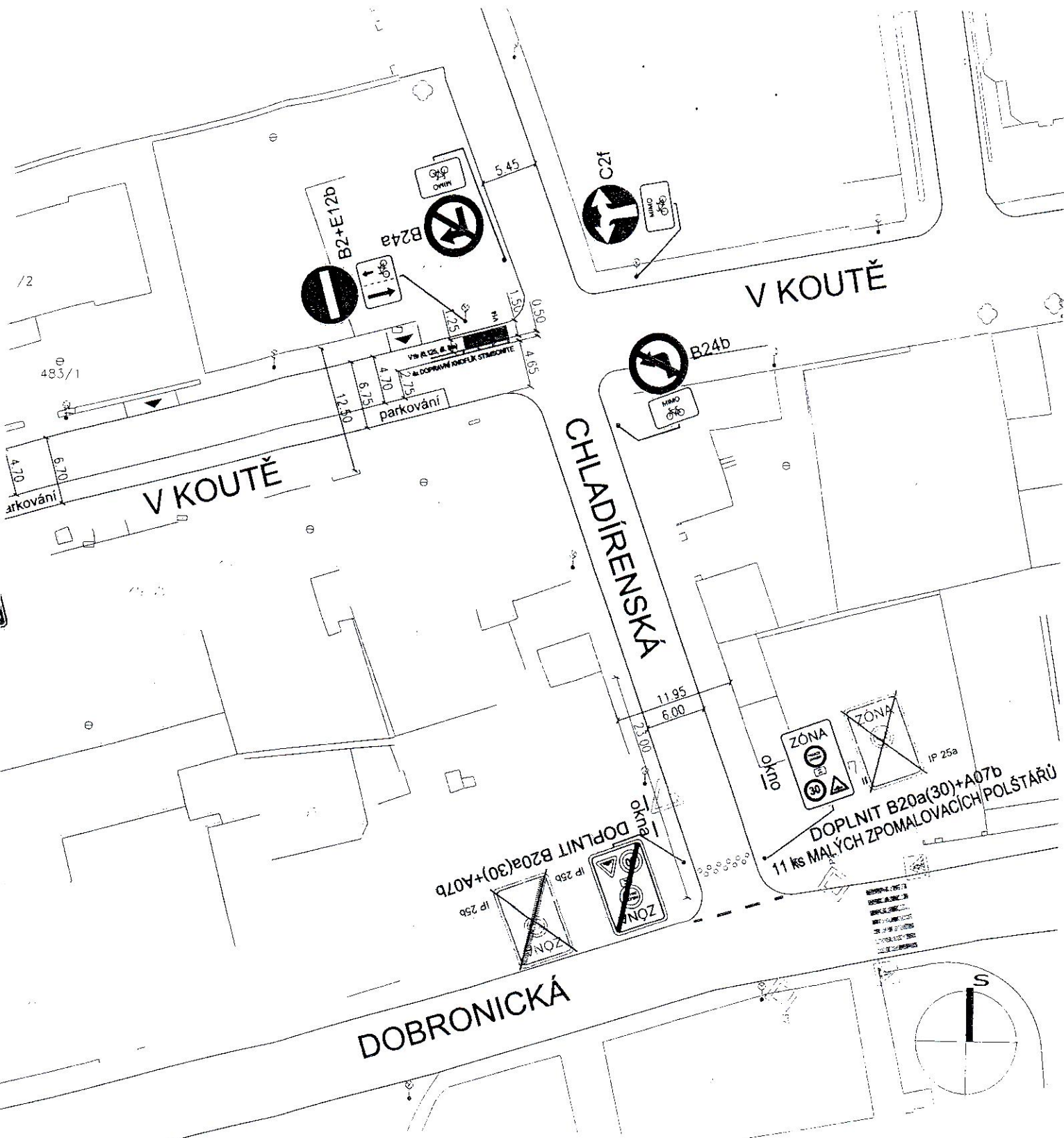


projektant:	Ing. Květoslav Syrový, IČO: 76384110 Saveljevova 1630/20, Praha 4, 147 00	tel. +420 731 701 027 syrovky.k@gmail.com
investor:	Městská část Praha Libuš, Úřad městské části Praha Libuš Libušská 35, 142 00 Praha 4 - Libuš	obj. č. 158/2011 tel. +420 261 711 380 ziv.prostredi@praha-libus.cz
akce:	ZKLIDNĚNÍ ZÓNY MEZI ULICEMI LIBUŠSKÁ, DOBRONICKÁ, CHLADÍRENSKÁ A UL. K LUKÁM	
stupeň:	PD PRO STANOVENÍ MÍSTNÍ ÚPRAVY DOPRAVNÍHO ZNAČENÍ	
výkres:	SITUACE 1	
měřítko:	1 : 500	datum: 12/2011
		č. přílohy: C1



VIZUÁLNÍ ZNAZORNĚNÍ SOUČASNÉHO OBSTAVOVÁNÍ VOZIDEL

1:500



DOPLNIT B20a(30)+A07b
11 ks MALÝCH ZPOMALOVACÍCH POLŠTÁŘŮ

Číslo k výkresu:
P12 2660/30/12 - 020/Ba
1.2.2012
Městská část Praha 12
Úřad městské části
odbor životního prostředí a dopravy
Písková 830/25
143 12 Praha 412
1118

projektant:	Ing. Květoslav Syrový, IČO: 76384110 Saveljevova 1630/20, Praha 4, 147 00.		tel. +420 731 701 027 syrovky.k@gmail.com
investor:	Městská část Praha Libuš, Úřad městské části Praha Libuš Libušská 35, 142 00 Praha 4 - Libuš		obj. č. 158/2011 tel. +420 261 711 380 ziv.prostredi@praha-libus.cz
akce:	ZKLIDNĚNÍ ZÓNY MEZI ULICEMI LIBUŠSKÁ, DOBRONICKÁ, CHLADÍRENSKÁ A UL. K LUKÁM		
stupeň:	PD PRO STANOVENÍ MÍSTNÍ ÚPRAVY DOPRAVNÍHO ZNAČENÍ		
výkres:	SITUACE 3		
měřítko:	1 : 500	datum: 12/2011	č. přílohy: C3

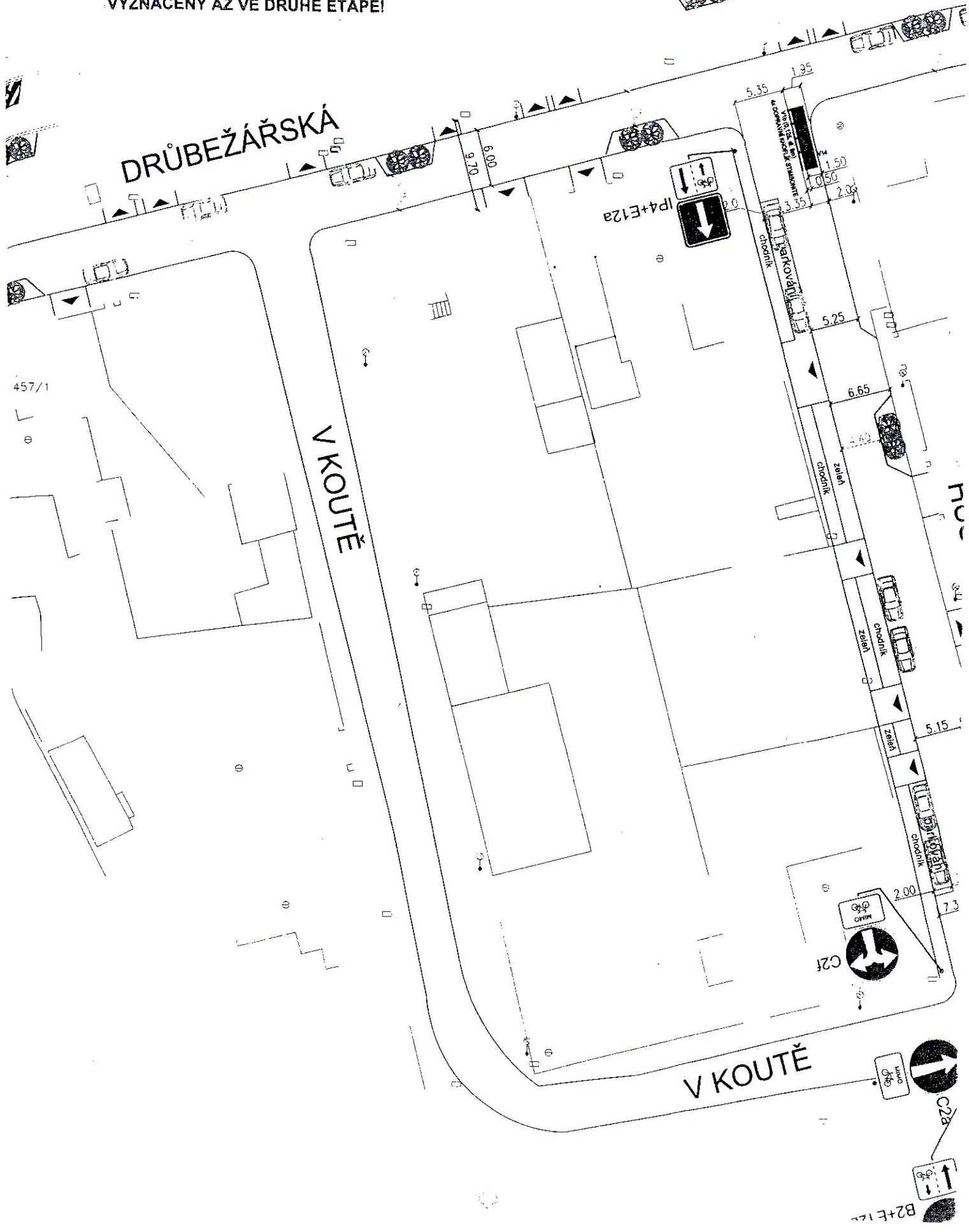
BOČNÍ VYSAZENÉ PLOCHY (LOKÁLNÍ ZÚŽENÍ DLE TP 218 - ZÓNY 30)

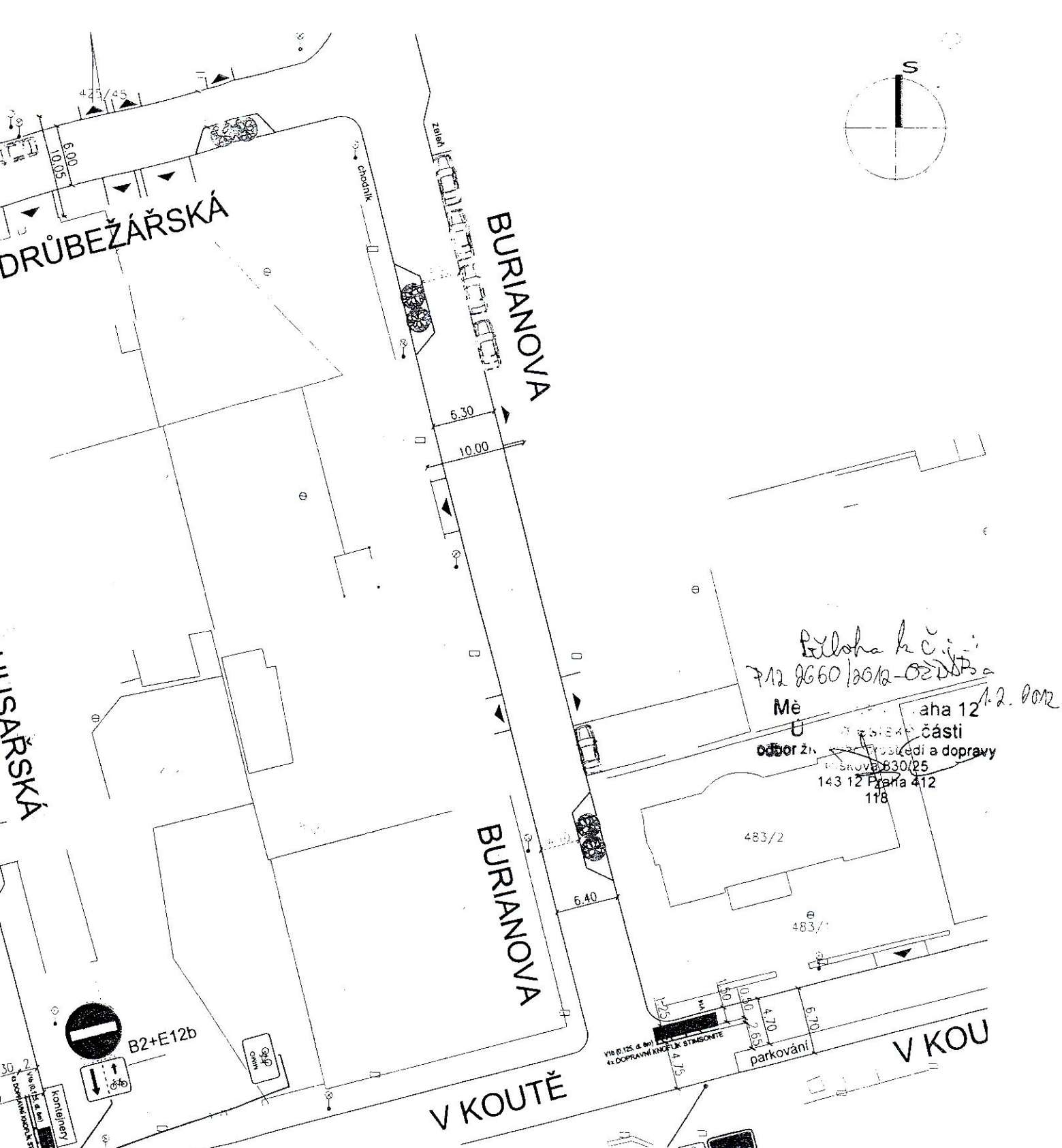
OHRANIČENÉ VODOROVNÝM DOPRAVNÍM ZNAČENÍM

VÝPLŇ: 1. DOPRAVNÍ STÍN + PRÁH Z12

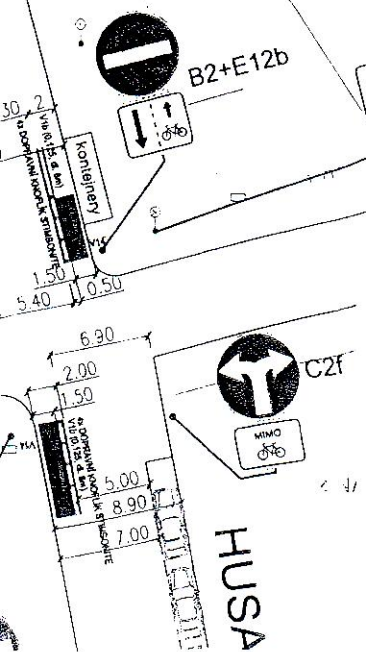
2. KVĚTINÁČE (2x) + SLOUPEK BALISETA VŽDY V NÁROŽÍ (2x)

VYZNAČENY AŽ VE DRUHÉ ETAPĚ!



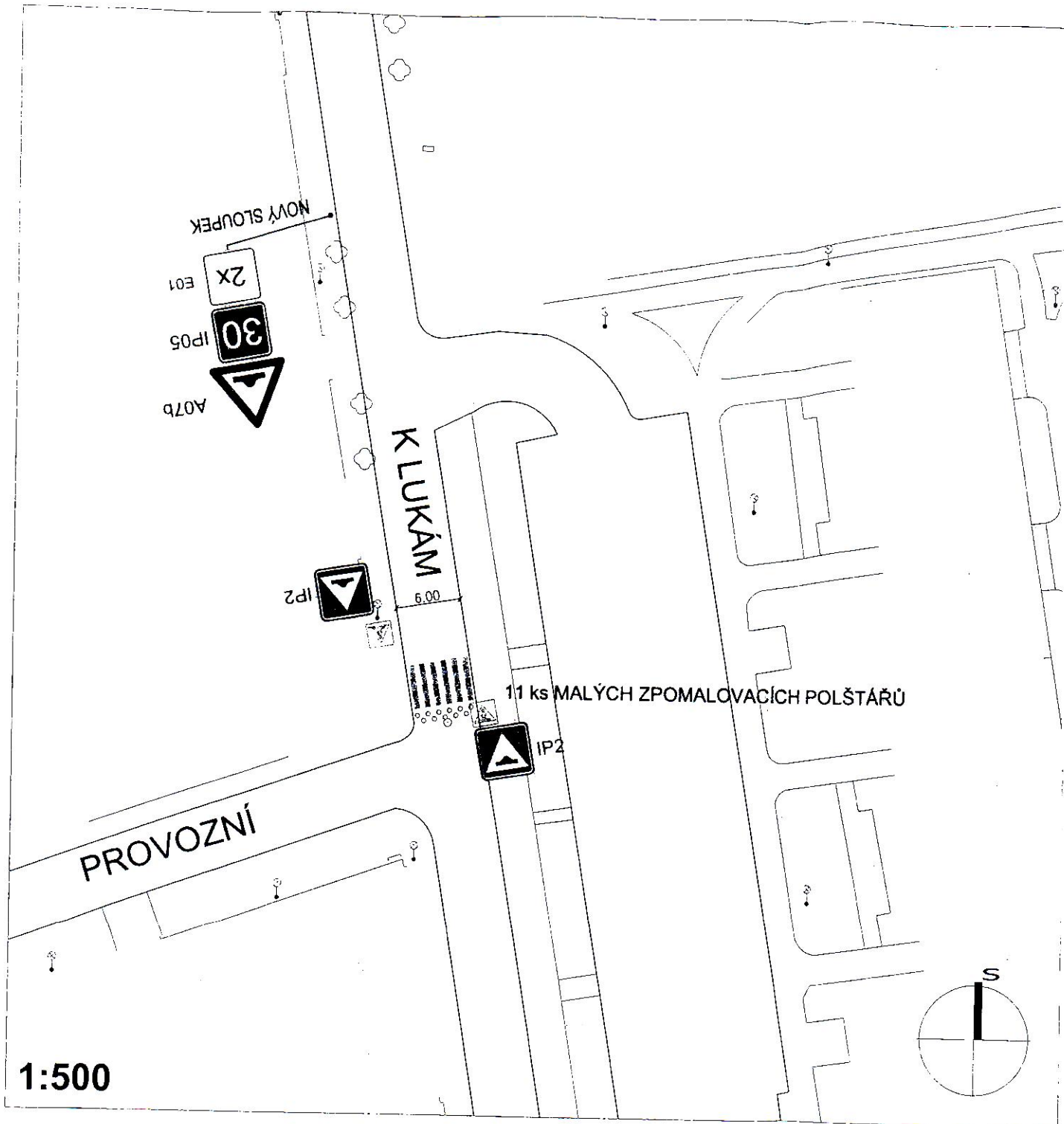


*Priloha k č. 12
712 9660/2012 - OZD*
Města Praha 12
odbor z. prostředí a dopravy
Miskova 830/25
143 12 Praha 412
118

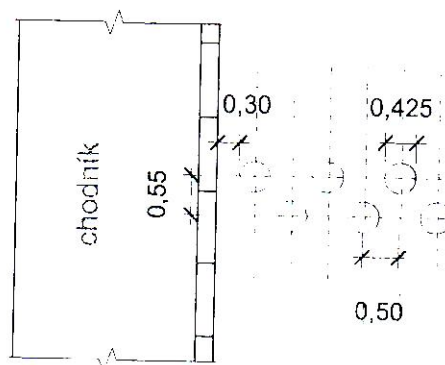


projektant:	Ing. Květoslav Syrový, IČO: 76384110 Saveljevova 1630/20, Praha 4, 147 00	tel. +420 731 701 027 syrovky.k@gmail.com
investor:	Městská část Praha Libuš, Úřad městské části Praha Libuš Libušská 35, 142 00 Praha 4 - Libuš	obj. č. 158/2011 tel. +420 261 711 380 ziv.prostredi@praha-libus.cz
akce:	ZKLIDNĚNÍ ZÓNY MEZI ULICEMI LIBUŠSKÁ, DOBRONICKÁ, CHLADÍRENSKÁ A UL. K LUKÁM	
stupeň:	PD PRO STANOVENÍ MÍSTNÍ ÚPRAVY DOPRAVNÍHO ZNAČENÍ	
výkres:	SITUACE 2	
měřítko:	1 : 500	datum: 12/2011
		č. přílohy: C2

K LUKÁM x PROVOZNÍ



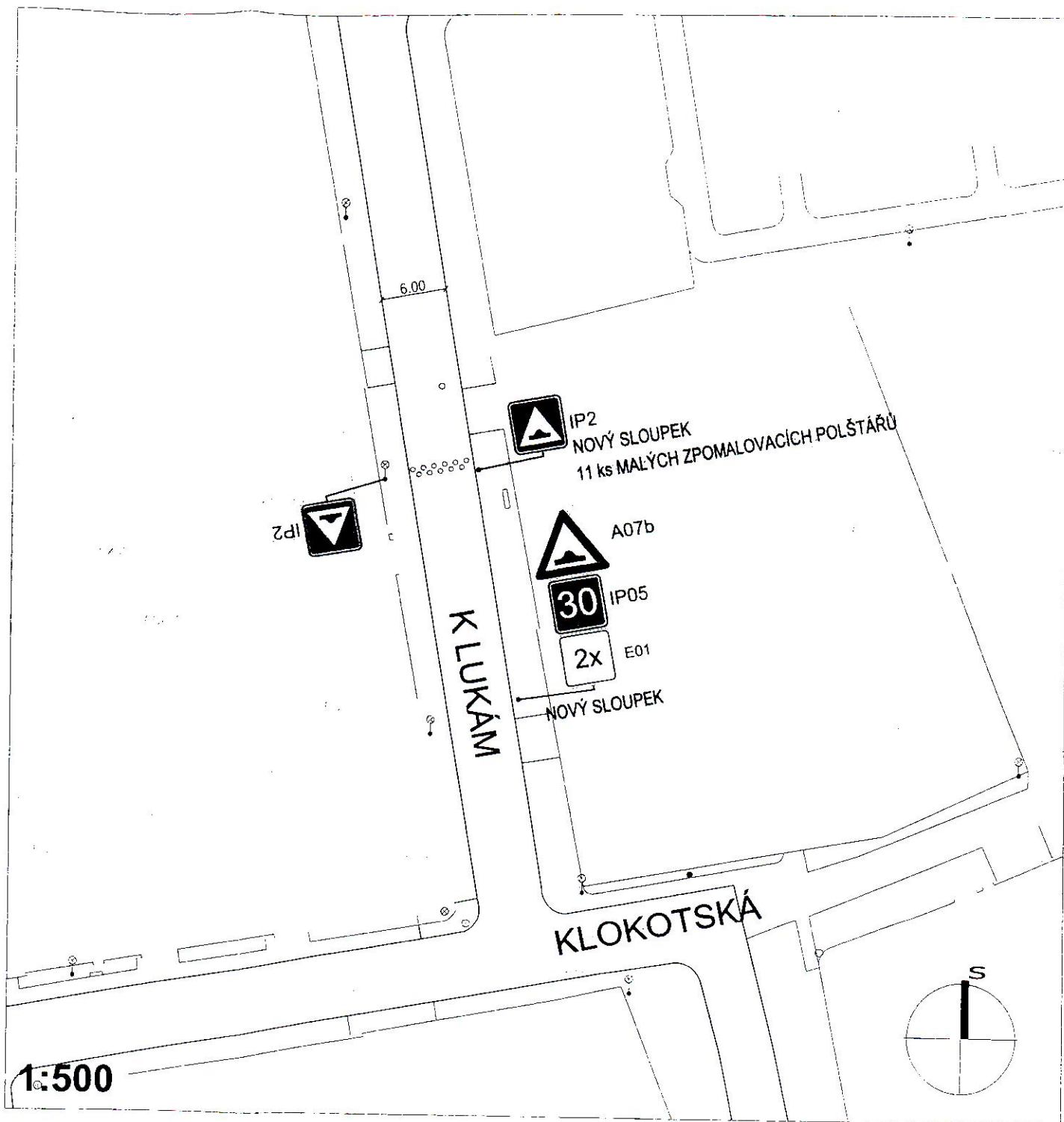
MALÉ KRUHOVÉ POLŠTÁŘE V MĚŘÍTKU 1:100



P12

od

K LUKÁM x KLOKOTSKÁ



*Beleha k výkresu
9660/2012 - 02/13a
1.2.2012*

Městská část Praha 12
Úřad městské části
pro životního prostředí a dopravy
Pískova 930/25
143 12 Praha 412
118

projektant:	Ing. Květoslav Syrový, IČO: 76384110 Saveljevova 1630/20, Praha 4, 147 00	tel. +420 731 701 027 syrovky.k@gmail.com
investor:	Městská část Praha Libuš, Úřad městské části Praha Libuš Libušská 35, 142 00 Praha 4 - Libuš	obj. č. 158/2011 tel. +420 261 711 380 ziv.prostredi@praha-libus.cz
akce:	ZKLIDNĚNÍ ZÓNY MEZI ULICEMI LIBUŠSKÁ, DOBRONICKÁ, CHLADÍRENSKÁ A UL. K LUKÁM	
stupeň:	PD PRO STANOVENÍ MÍSTNÍ ÚPRAVY DOPRAVNÍHO ZNAČENÍ	
výkres:	SITUACE 4	
měřítko:	1 : 500	datum: 12/2011
		č. přílohy: C4