

# MĚSTSKÁ ČÁST PRAHA-LIBUŠ

Libušská 35

142 00 PRAHA - LIBUŠ



ve smyslu ustanovení § 36 odst. 1, ve spojení s ustanovením § 3 odst. 2 a § 34, zákona č. 131/2000 Sb., o hlavním městě Praze, ve znění zákona č. 145/2001 Sb.,

## **z v e ř e j ň u j e   z á m ě r**

**prodat pozemek parc.č. 400/6 v k.ú. Libuš o výměře 343 m<sup>2</sup> oddělený z pozemku parc.č. 400/1 v k.ú. Libuš dle geometrického plánu číslo 1530-21/2013**

**předem známým zájemcům – panu Tomáši Drtinovi, bytem Ostravská 3062, Kročehlavy, 27201 Kladno a panu Vladislavu Drtinovi, bytem Botevova 3106/6, 143 00 Praha 4 – Modřany**

S uvedeným pozemkem má Městská část Praha-Libuš na základě §1, zákona číslo 172/1991 Sb., ze dne 24.4.1991 oprávnění nakládat jako vlastník a je uveden na LV číslo 849 pro k.ú. Libuš, obec Praha.

### **Poučení:**

Podle výše citovaného zákonného ustanovení mají zájemci právo se k tomuto záměru vyjádřit a předložit své nabídky.

Mohou tak učinit písemně prostřednictvím sekretariátu Úřadu MČ Praha-Libuš Libušská 35/200, 142 00 Praha-Libuš nebo nahlédnout osobně do podkladů u paní Šárky Pichové na odboru správy majetku a investic, K Lukám 664, Praha 4 - Libuš

a to nejpozději v poslední den zveřejnění tohoto záměru.

Doba zveřejnění:                    15 dnů

Ve stejném období byl dokument zveřejněn způsobem umožňujícím dálkový přístup.

Vyvěšeno dne: 28.6.2014  
Sejmuto dne: 14.7.2017

ÚŘAD MĚSTSKÉ ČÁSTI  
PRAHA - LIBUŠ  
Libušská 35, 142 00 Praha 4

Mgr. Petra Janáčková

Mgr. Jiří Koubek  
starosta



Příloha:

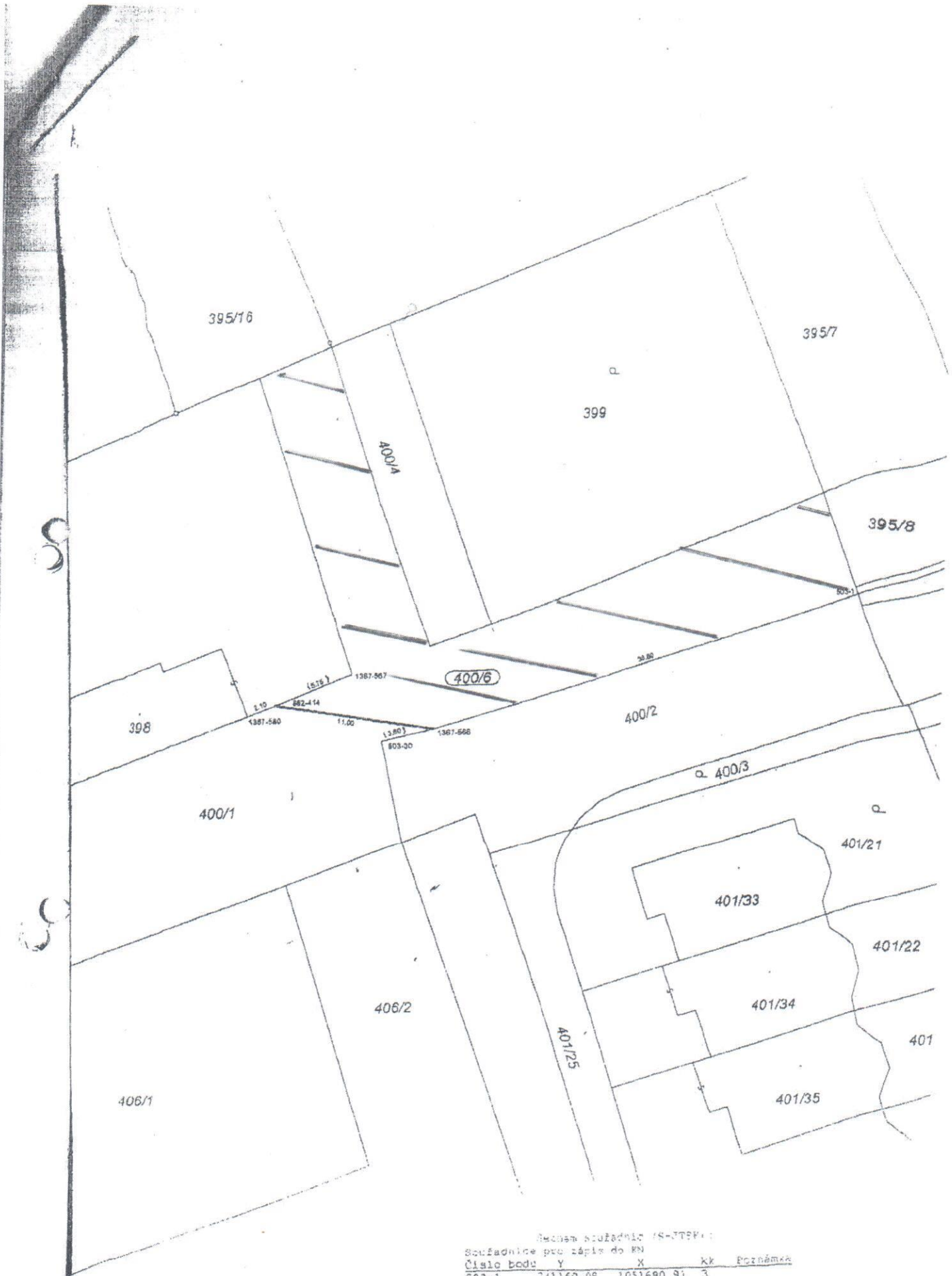
- geometrický plán č. 1530-21/2013

Bankovní spojení:  
ČS Praha 4  
č.ú. 2000691349/0800  
IČO 00231142  
DIČ CZ00231142

tel: 26171 1380  
24447 1876  
24447 1884  
fax: 24172 78 64

www.praha-libus.cz  
sprava.majetku@praha-libus.cz

pracoviště: K Lukám 664, 142 00 Praha 4



Bežná súťažná 1:5-1750:

Souřadnice pro zápis do KN



Číslo bodu	Y	X	Kk	Poznámka
503-1	741160.08	1051690.91	3	
503-30	741193.24	1051700.20	3	
862-414	741200.56	1051697.46	3	plot
1367-566	741189.74	1051699.43	3	plot
1367-567	741195.15	1051695.44	3	
1367-580	741202.44	1051698.16	3	

# VÝKAZ DOSAVADNÍHO A NOVÉHO STAVU ÚDAJŮ KATASTRU NEMOVITOSTÍ

Dosavadní stav				Nový stav									
parc. číslo	Výměra parcely		Druh pozemku	Označení pozemku	Výměra parcely		Druh pozemku	Typ stavby	Způsob určení výměr	Porovnání se stavem evidence právních vztahů			
	ha	m <sup>2</sup>	Způsob využití		ha	m <sup>2</sup>	Způsob využití	Způsob využití		Díl přechází z pozemku označeného v katastru nemovitostí	Číslo listu vlastnictví	Výměra dílu	
400/1	12	64	ostat. pl. ostat. komunikace	400/1	9	22	ostat. pl. ostat. komunikace		2	400/1	849	8	22
*1)	12	64		400/6	3	43	ostat. pl. ostat. komunikace		2	400/1	849	3	43
					12	65							

\*1) Rozdíl vzniklý zaokrouhlením nových výměr (bod 14.7b přílohy vyhlášky č. 26/2007 Sb.)

Dělit nebo sčítat pozemky lze jen na základě územního rozhodnutí, pokud podmínky pro ně nejsou stanoveny jiným rozhodnutím nebo opatřením.

<b>GEOMETRICKÝ PLÁN</b> pro rozdělení pozemku	Náležitostí a přesností odpovídá právním předpisům.	Katastrální úřad, katastrální pracoviště souhlasí s očišlováním parcel.
		
Vyhotořil: GRID a spol., a.s. Praha 3, Lucemburská 7, tel/fax 266315280 Číslo plánu: 1530-21/2013 Okres: Obec: Praha Katastr. území: Libuš Mapový list: DKM Kód způsobu určení výměr je určen podle § 77 odst. 2 vyhlášky č. 26/2007 Sb. v platném znění. Dosavadním vlastníkům pozemků byla poskytnuta možnost seznámit se v terénu s průběhem navrhovaných nových hranic, které byly označeny předepsaným způsobem.	Geometrický plán ověřil úředně oprávněný zeměměřičský inženýr:  <b>Ing. Kateřina Josefusová</b>  Dne 11. 6. 2013 číslo 24/2013 Úředně oprávněný zeměměřičský inženýr odpovídá za odbornou úroveň geometrického plánu, za dosažení předepsané přesnosti	Souhlas katastrálního úřadu, katastrálního pracoviště potvrdil:  <b>PETRA KOPECKÁ</b>  Dne 24-06-2013 číslo 2364/2013 Jeden vpravo geometrického plánu a předepsané přílohy jsou uloženy u katastrálního úřadu.



