

Policie České republiky
Krajské ředitelství policie hl. m. Prahy
Odbor služby dopravní policie
140 00 Praha 3, Kongresová 2

Č. KRPA-378821-A / 00-000002
Dne 24. 11. 2022
plk. Mgr. Jiří Dušek
vedoucí odboru
z r. kpt. Ing. Helena Neumannová

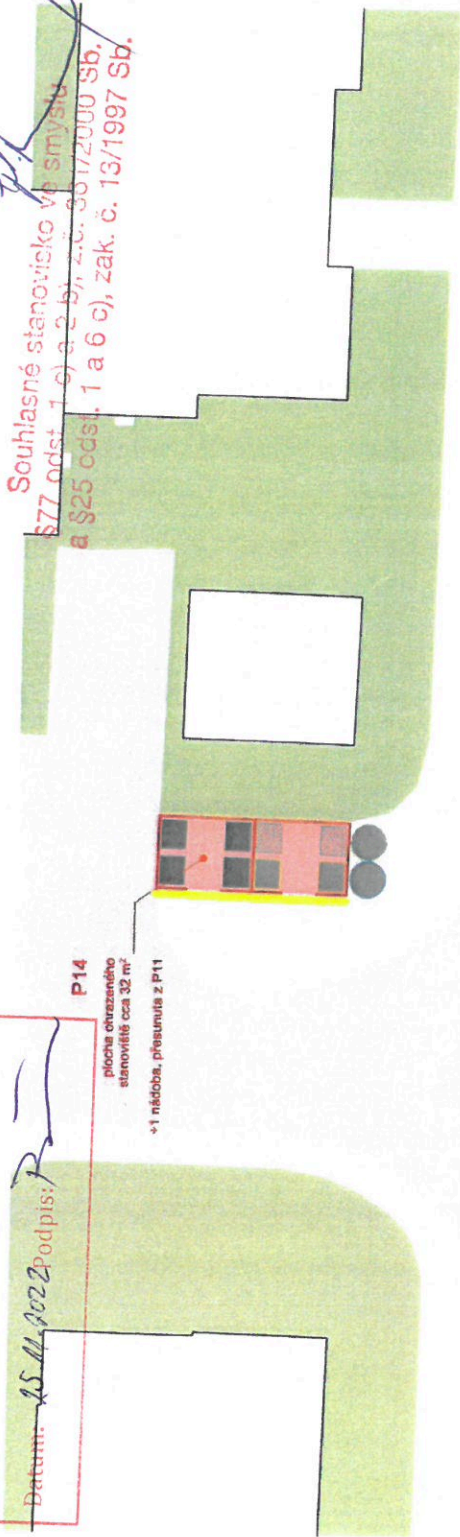
PROJEKT
MÁSTERPLAN MODERNISTICKÉ STRUKTURY
PÍŠNICE - JIRUŠKA
ODBOR DOPRAVY

Příloha číslo: ke spisu
P12 - 49019 / 2022 / ODO / Ba
Datum: 15. 11. 2022 podpis: Ba

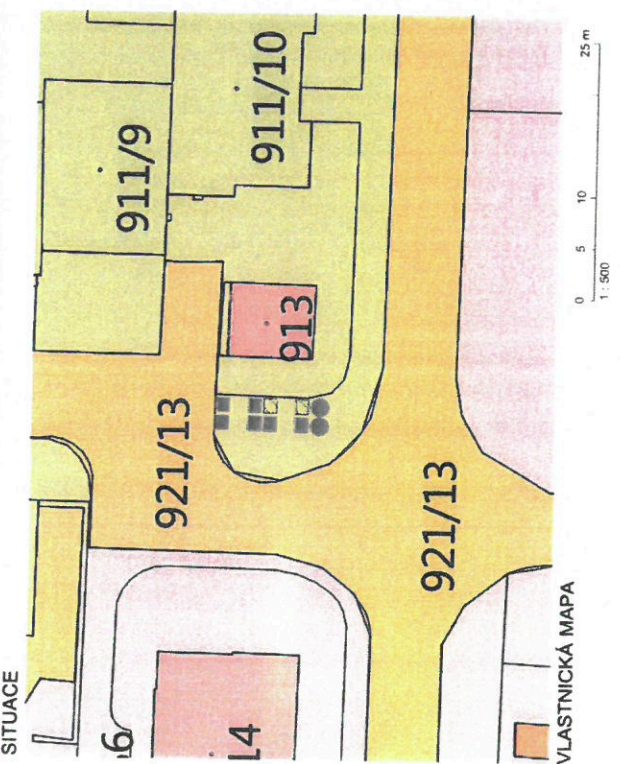
I.14 SCHEMATICKÉ ŘEŠENÍ ODPADŮ - P14

LEGENDA:

- stávající zástavba
- tříděný odpad
- komunální odpad
- přesun nádob komunálního odpadu
- označení stanoviště P11
- ohrazení stanoviště
- nádoba na komunální odpad (1370 x 1210 x 1465 mm)
- nádoba na tříděný odpad (1370 x 1210 x 1465 mm)
- možnost navýšení stávající kapacity
- zvony na tříděný odpad (Ø 1750 mm)
- navrhovaná zpevněná plocha
- hranice pozemků dle KN
- pozemky CIB
- pozemky Hl. m. Praha
- pozemky soukromých vlastníků



U Bazénu



SITUACE



STÁVAJÍCÍ STAV

URAD MĚSTSKÉ ČÁSTI PRAHA 12
ODBOR DOPRAVY

Příloha číslo: ke spisu

P12 - 49019 / 2022 / ODO / Bn

Datum: 25.11.2022 Podpis: *Bn*

Policejní Česká republika
Krajské ředitelství policie hl. m. Prahy
Odbor služby dopravní policie
140 00 Praha 4, Kongresová 2

Č.j. KRPA-37882A-1 / 2022 / Z-6000DŽ
24.11.2022
plk. Mgr. Jiří Dušek
vedoucí odboru
z. s. kpt. Ing. Helena Neumannová

HL
Souhlasné stanovisko ve smyslu
§77 odst. 1 c) a 2 b), z.č. 361/2000 Sb.
a §25 odst. 1 a 6 c), zak. č. 13/1997 Sb.

P2 Výletní 357

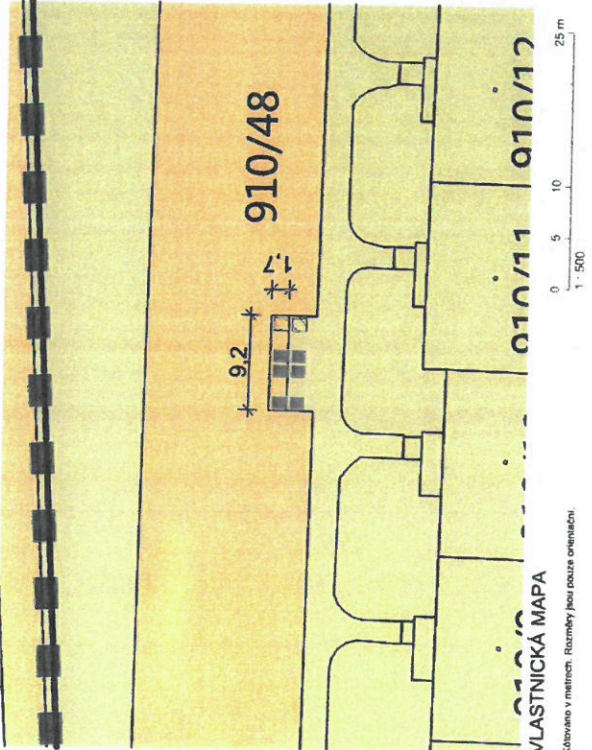
plocha dříve zrušeného
stanoviště oca 32 m²

+1 nádoba na směrný
odpad (připravená z P5)

střední hrany

navrhovaná hrana chodníku
rozšířená plocha chodníku
stávající hrana chodníku

SITUACE



VLASTNICKÁ MAPA

Kótováno v metrech. Rozměry jsou pouze orientační.

FÁZE
ČISTOPIS

DATUM
03 / 2019

I.4 SCHEMATICKÉ ŘEŠENÍ ODPADŮ - P2

LEGENDA:

- stávající zástavba
- tříděný odpad
- komunální odpad
- přesun nádob komunálního odpadu
- P11 označení stanoviště
- ohrazení stanoviště
- nádoba na komunální odpad (1370 x 1210 x 1465 mm)
- nádoba na tříděný odpad (1370 x 1210 x 1465 mm)
- možnost navyšení stávající kapacity
- zvony na tříděný odpad (d 1750 mm)
- navrhovaná zpevněná plocha
- hranice pozemků dle KN
- pozemky CIB
- pozemky Hl. m. Praha 910/48
- pozemky soukromých vlastníků



STÁVAJÍCÍ STAV

ÚŘAD MĚSTSKÉ ČÁSTI PRAHA 12
ODBOR DOPRAVY

Příloha číslo: ke spisu

P12 - 49019 / 2022 / ODO/Bo

Datum: 15.11.2022 Podpis: *Bo*

Policejní Česká republika
Krajské ředitelství policie hl. m. Prahy
Odbor služby dopravní policie

140 00 Praha 4, Kongresova 2

Č. j. KRPA-318821-1 / OJ-00 22

24. 11. 2022

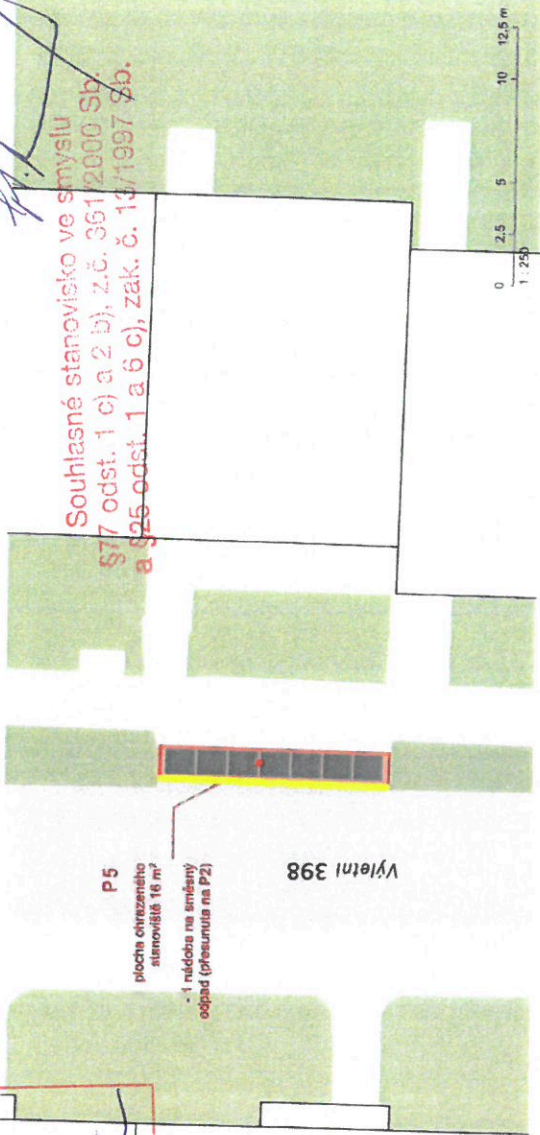
plk. Mgr. Jiří Dušek
vedoucí odboru

z r. kpt. Ing. Helena Neumannová

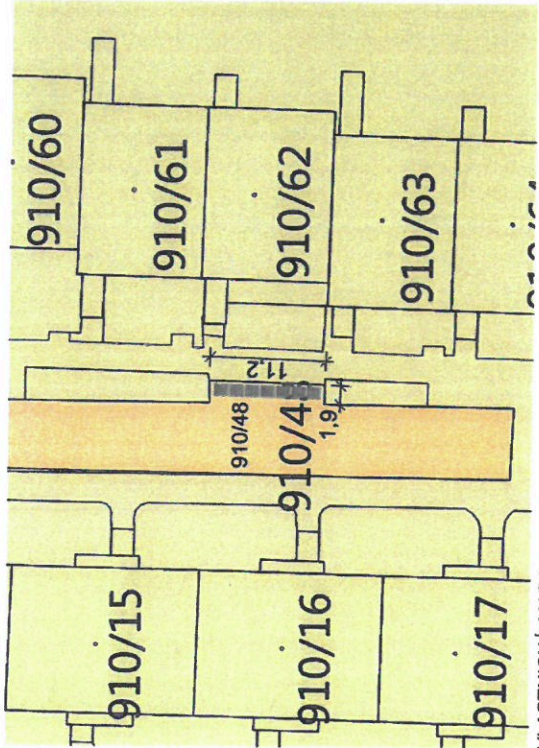
I.6 SCHEMATICKÉ ŘEŠENÍ ODPADŮ - P5

LEGENDA:

- stávající zástavba
- tříděný odpad
- komunální odpad
- přešun nádob komunálního odpadu
- P11 označení stanoviště
- ohrazení stanoviště
- nádoba na komunální odpad (1370 x 1210 x 1465 mm)
- nádoba na tříděný odpad (1370 x 1210 x 1465 mm)
- možnost navýšení stávající kapacity
- zvony na tříděný odpad (d 1750 mm)
- navrhovaná zpevněná plocha
- hranice pozemků dle KN
- pozemky CIB
- pozemky Hl. m. Prahy 910/48
- pozemky soukromých vlastníků



SITUACE



VLASTNICKÁ MAPA

Kalibrováno v metrech. Rozměry jsou pouze orientační!



STÁVAJÍCÍ STAV

**ÚŘAD MĚSTSKÉ ČÁSTI PRAHA 12
ODBOR DOPRAVY**

Příloha číslo: ke spisu

P12 - 49009 / 2022 / ODO / P12

Datum: 25.11.2022 Podpis: *[Signature]*

Policejní Česká republika
Krajské ředitelství policie hl. m. Prahy
Odbor silniční dopravní policie
140 00 Praha 2, Kongresová 2
Č.j. *SPR991-1* / 2022
Dne: **24.11.2022**
přk. Mgr. Jitka Dušková
vedoucí odboru
zr. kpt. Ing. Helena Neumannová

**I.11
SCHEMATICKÉ ŘEŠENÍ
ODPADŮ - P11**

LEGENDA:

- stávající zástavba
- tříděný odpad
- komunální odpad
- přesun nádob komunálního odpadu
- P11** označení stanoviště
- ohrazení stanoviště
- nádoba na komunální odpad (1370 x 1210 x 1465 mm)
- nádoba na tříděný odpad (1370 x 1210 x 1465 mm)
- možnost navýšení stávající kapacity
- zvony na tříděný odpad (d 1750 mm)
- navrhovaná zpevněná plocha
- hranice pozemků dle KN
- pozemky CIB
- pozemky Hl. m. Prahy **910/152**
- pozemky soukromých vlastníků

Souhlasné stanoviště ve smyslu §77 odst. 1 c) a 2 b), z.č. 361/2000 Sb. a §25 odst. 1 a 6 c), zák. č. 13/1997 Sb. plocha ohrazeného stanoviště cca 48 m²

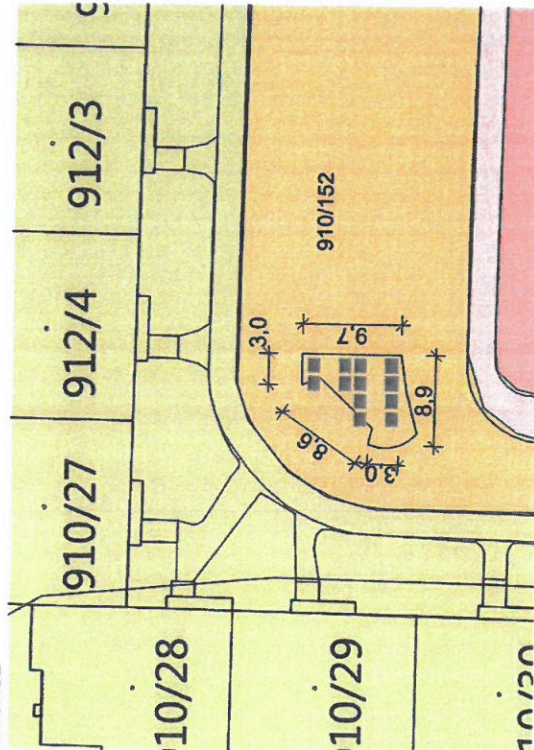
nová zpevněná plocha v úrovni vozovky cca 70 m² (na úkor parkování)

navrhovaná hrana stávající hrana

Ke Kurtům 379



SITUACE



VLASTNICKÁ MAPA

Kotováno v metrech. Rozměry jsou pouze orientační.



STÁVAJÍCÍ STAV

ÚŘAD MĚSTSKÉ ČÁSTI PRAHA 12
ODBOR DOPRAVY

Příloha číslo: ke spisu

P12 - 49019 / 2022 / ODO / Ba

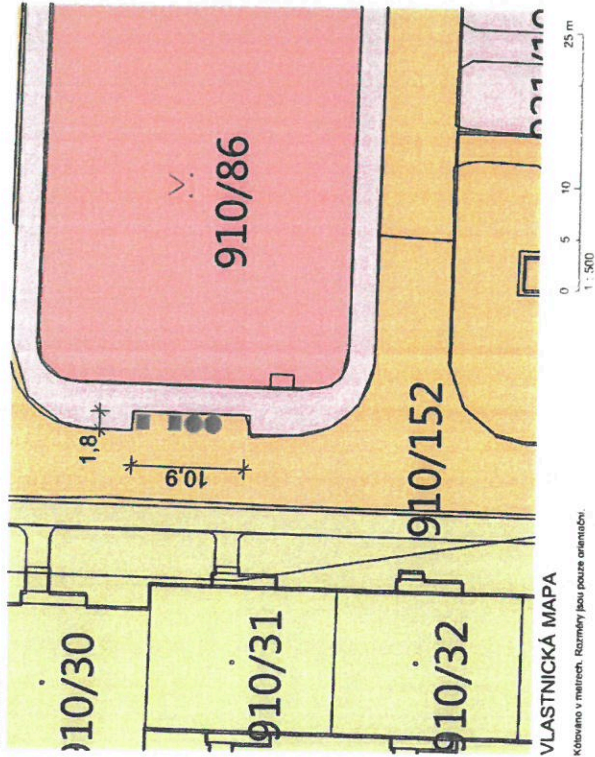
Datum: 25.11.2022 Podpis: *[Signature]*

Policejní zastávková plocha
Kontrolní Průjezdová plocha
Číslo: 378821-1
Datum: 24.11.2022
Podpis: *[Signature]*

Souhlasné stanovisko vř smyslu
§77 odst. 1 c) a 2 b), z.č. 361/2000 Sb.
plocha ohraničená stanovištěm, 1 a 6 c), zák. č. 13/1997 Sb.

Ke Kurium 381

SITUACE



VLASTNICKÁ MAPA

Kótováno v metrech. Rozměry jsou pouze orientační.

I.12 SCHEMATICKÉ ŘEŠENÍ ODPADŮ - P10

LEGENDA:

- stávající zástavba
- tříděný odpad
- komunální odpad
- přesun nádob komunálního odpadu
- P11
- ohraničení stanoviště
- ohraničení stanoviště
- nádoba na komunální odpad (1370 x 1210 x 1465 mm)
- nádoba na tříděný odpad (1370 x 1210 x 1465 mm)
- možnosti navýšení stávající kapacity
- zvony na tříděný odpad (d 1750 mm)
- navrhovaná zpevněná plocha
- hranice pozemků dle KN
- pozemky CIB
- pozemky Hl. m. Praha 910/152
- pozemky soukromých vlastníků



STÁVAJÍCÍ STAV