



**MĚSTSKÁ ČÁST PRAHA 12
ÚŘAD MĚSTSKÉ ČÁSTI**

**ODBOR ŽIVOTNÍHO PROSTŘEDÍ
A DOPRAVY**

ÚŘAD MĚSTSKÉ ČÁSTI PRAHA-LIBUŠ	
DOŠLO DNE:	26 -03- 2012
Č.j. 1194/12	Přiděleno 0206 U.D.

Dle rozdělovníku

VÁŠ DOPIS ZNAČKY/ZE DNE

NAŠE ZNAČKA

VYŘIZUJE / LINKA

PRAHA/DATUM

P12 9083/2012-OŽD/Ba

Baštová
241 714 481

21.3.2012

Opatření obecné povahy

Úřad městské části Praha 12, odbor životního prostředí a dopravy, odd. dopravy, jako příslušný silniční správní úřad dle ust. § 124 odst. 6 zákona č. 361/2000 Sb., o provozu na pozemních komunikacích a o změně některých zákonů, ve znění pozdějších předpisů (dále jen „zákon o silničním provozu“) a podle ust. § 171 a ust. § 173 zákona č. 500/2004 Sb., správní řád, ve znění pozdějších předpisů, na základě řízení o návrhu opatření obecné povahy zahájené na základě žádosti Ing. Květoslava Srového (investor – Městská část Praha-Libuš) dne 8.12.2011, spočívající v umístění dopravního značení a zařízení na místních komunikacích K jezírku, Burianova, Drubežářská, Husařská, V koutě, Chladírenská a K lukám v Praze 4 – Libuši v souvislosti s realizací akce „Zklidnění zóny mezi ulicemi Libušská, Dobronická, Chladírenská a ul. K lukám“, a po předložení písemného vyjádření příslušného orgánu Policie ČR, Krajského ředitelství policie hl. m. Prahy, odboru služby dopravní policie, Kongresová 2, 140 21 Praha 4, pod č.j.: KRPA-161-10/ČJ-2012-0000DŽ ze dne 23.1.2012

vydává

podle ust. § 77 odst. 1 písm. c) zákona 361/2000 Sb. (zákon o silničním provozu), a vyhlášky č. 30/2001 Sb., kterou se provádí zákon o silničním provozu

opatření obecné povahy –

stanovení místní úpravy provozu na pozemních komunikacích K jezírku, Burianova, Drubežářská, Husařská, V koutě, Chladírenská a K lukám v Praze 4 - Libuši, spočívající v umístění dopravního značení a zařízení na místních komunikacích K jezírku, Burianova, Drubežářská, Husařská, V koutě, Chladírenská a K lukám v Praze 4 – Libuši v souvislosti s realizací akce „Zklidnění zóny mezi ulicemi Libušská, Dobronická, Chladírenská a ul. K lukám“ jejíž součástí jsou také prahy z kruhových polštářů a vysazené boční plochy (lokální zúžení komunikace), dle přiložené dokumentace, která je nedílnou součástí tohoto stanovení, za níže uvedených podmínek pro jejich realizaci:

Sídlo:

Přísková 830/25, 143 12 Praha 412

e-mail: podatelna@p12.mepnet.cz

tel. 261 710 447

Pracoviště:

Cílkova 796, 142 00 Praha 4 - Kamýk

tel. 241 714 483

fax: 241 715 245

Bankovní spojení:

Česká spořitelna Praha 4

číslo účtu:

2000762389/0800

IČ: 00231151

1.

- a) Osazení dopravního značení a zařízení zajistí Městská část Praha-Libuš a bude provedeno v souladu s vyjádřením Policie ČR, Krajského ředitelství policie hl. m. Prahy, odboru služby dopravní policie, Kongresová 2, 140 21 Praha 4, pod č.j.: KRPA-161-10/ČJ-2012-0000DŽ, ze dne 23.1.2012, a vyhláškou č. 30/2001 Sb., kterou se provádějí pravidla provozu na pozemních komunikacích a úprava řízení provozu na pozemních komunikacích.
- b) Dopravní značky musí být v reflexním provedení v základní velikosti. Veškeré dopravní značení bude osazeno na odpovídajících nosičích. Umístěním dopravního značení nesmí být narušeno vnímání dopravní situace a rozhledové podmínky na uvedených komunikacích.
- c) Dopravní značení musí být provedeno v souladu z ČSN EN 12899-1, ČSN 01 8020 a příslušnými TP.
- d) Instalace a umístění dopravního značení bude provedeno tak, aby nebránilo provádění údržby uvedených komunikací.
- e) Odbor životního prostředí a dopravy Úřadu MČ Praha 12 si vyhrazuje právo toto stanovení místní úpravy provozu na pozemní komunikaci změnit, upravit, doplnit, popřípadě zrušit, bude-li to vyžadovat veřejný zájem nebo v případě, že dopravní značení bude umístěno v rozporu se stanovenými podmínkami.
- f) Instalace dopravního značení a zařízení bude provedena v termínu od 1.5.2012 do 31.8.2012.

Stanovení dopravního značení nenahrazuje povolení, stanovisko, posouzení, případně jiné opatření dotčeného správního úřadu, vyžadované zvláštními předpisy.

Odůvodnění:

Dne 8.12.2011 zahájilo odd. dopravy odboru životního prostředí a dopravy Úřadu MČ Praha 12 na základě žádosti Ing. Květoslava Srového (investor – Městská část Praha-Libuš) řízení o návrhu opatření obecné povahy pro stanovení místní úpravy provozu na pozemních komunikacích K jezírku, Burianova, Drůbežářská, Husařská, V koutě, Chladírenská a K lukám v Praze 4 - Libuši, spočívající v umístění dopravního značení a zařízení na místních komunikacích K jezírku, Burianova, Drůbežářská, Husařská, V koutě, Chladírenská a K lukám v Praze 4 – Libuši v souvislosti s realizací akce „Zklidnění zóny mezi ulicemi Libušská, Dobronická, Chladírenská a ul. K lukám“ jejíž součástí jsou také prahy z kruhových polštářů a vysazené boční plochy (lokální zúžení komunikace), dle přiložené dokumentace.

Realizací uvedené akce dochází ke zklidnění dopravy, zvýšení bezpečnosti účastníků provozu, zamezení nežádoucího průjezdu vozidel a ke snížení negativních vlivů dopravy na život a zdraví obyvatel.

Oznámení o návrhu opatření obecné povahy pro stanovení místní úpravy provozu na pozemních komunikacích bylo vyvěšeno na úřední desce Úřadu MČ Praha 12 ve dnech 2.2.2012 – 20.2.2012 a dále na úřední desce Úřadu MČ Praha – Libuš ve dnech 9.2.2012 – 27.2.2012.

Na základě vyvěšení návrhu na opatření obecné povahy byly podány od zveřejnění následující námitky a připomínky:

- Obyvatelé ulice V koutě podali dne 5.3.2012 námitky a připomínky k návrhu opatření obecné povahy v tom smyslu, že zavedením jednosměrného provozu na komunikaci Husařská dojde ke zvýšení intenzity provozu na komunikaci V koutě v úseku Drúbežářská – Husařská, kde je převážně nezpevněný povrch komunikace. Obyvatelé navrhují zavedení jednosměrného provozu i v předmětném úseku komunikace V koutě.

Ve smyslu ustanovení § 172 správního řádu rozhodl správní orgán o námitkách a připomínkách následovně:

- Námitkám a připomínkám se vyhovuje. V úseku Drúbežářská – Husařská komunikace V koutě bude zaveden jednosměrný provoz – viz. situace C2.

Poučení o opravném prostředku:

Ve smyslu ust. § 173 odst. 1 zákona č. 500/2004 Sb., správní řád, opatření obecné povahy nabývá účinnosti patnáctým dnem po dni vyvěšení veřejné vyhlášky. Ve smyslu ust. § 173 odst. 2 zákona č. 500/2004 Sb., správní řád, proti opatření obecné povahy nelze podat řádný opravný prostředek. Ve smyslu ustanovení § 101 a násl. soudního řádu správního je možný přezkum u soudu.

otisk úředního razítka

Ing. Ivan T a t a i
vedoucí odboru

Příloha: dokumentace dopravního značení potvrzená Policií ČR a silničním správním úřadem – 5 listů

rozdělovník:

Veřejná vyhláška na úřední desce Úřadu MČ Praha–Libuš po dobu 15ti dnů

Veřejná vyhláška na úřední desce Úřadu MČ Praha 12 po dobu 15ti dnů

Policie ČR, Krajské ředitelství policie hl. m. Prahy – odbor služby dopravní policie, Kongresová 2, 140 21 Praha 4, IDDS: rkiai5y

Ing. Květoslav Surový, Saveljevova 1630/20, 147 00 Praha 4

na vědomí:

Městská část Praha – Libuš, Libušská 35, 142 00 Praha 4, IDDS: u8xaktr

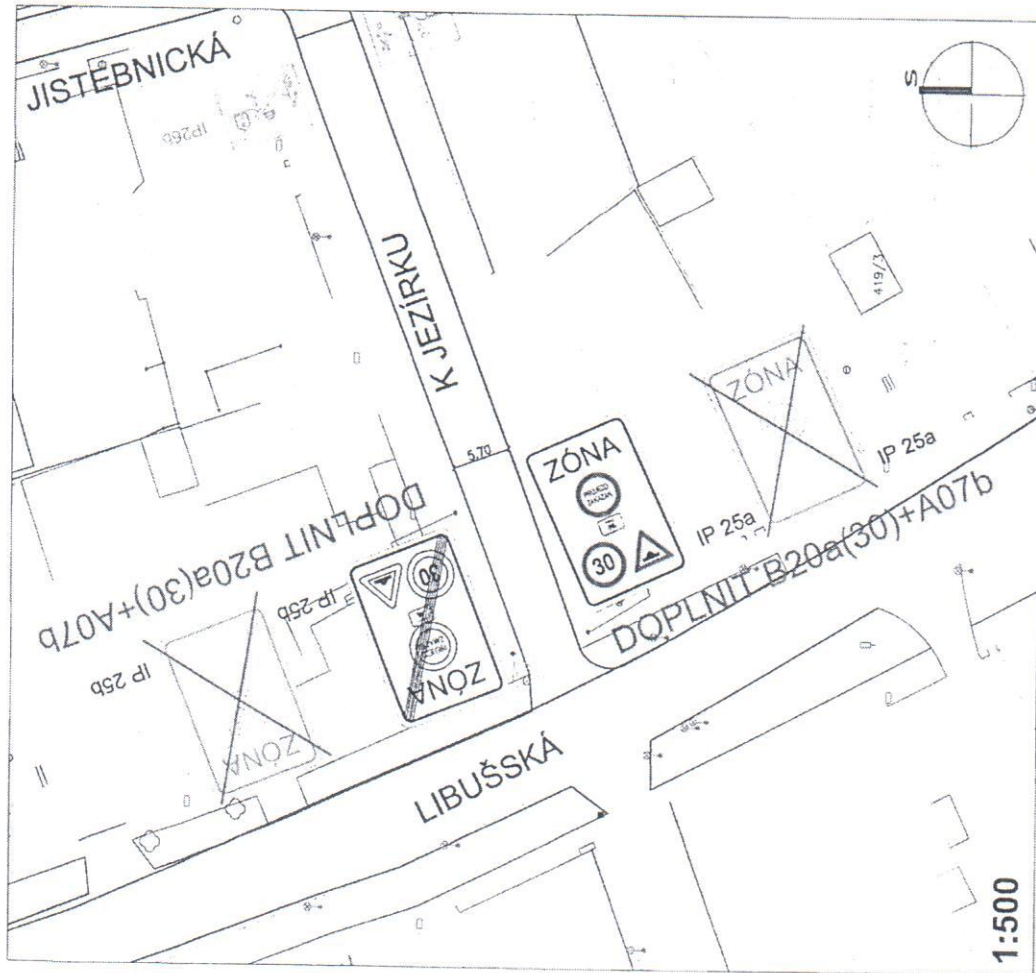
Klára Kulhánková, V koutě 129/9, 142 00 Praha 4

Obvodní ředitelství policie Praha IV, U Plynárny 2, 145 04 Praha 4, IDDS: 2jkerfm

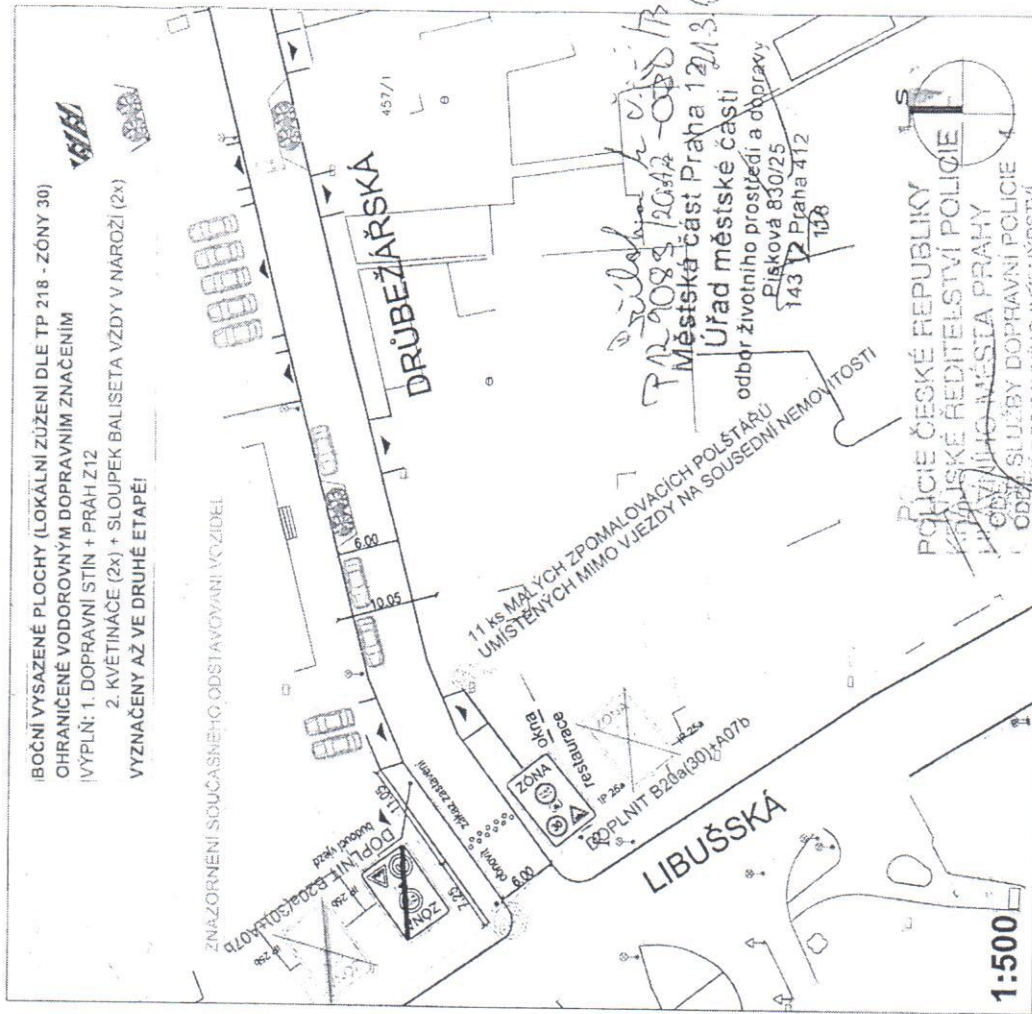
evidence odboru 004

Vyvěšeno dne:	28. 3. 2012
Sejmuto dne:	16. 4. 2012

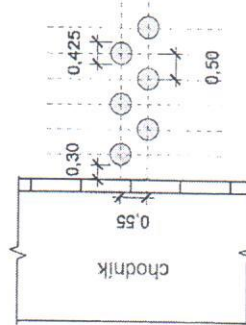
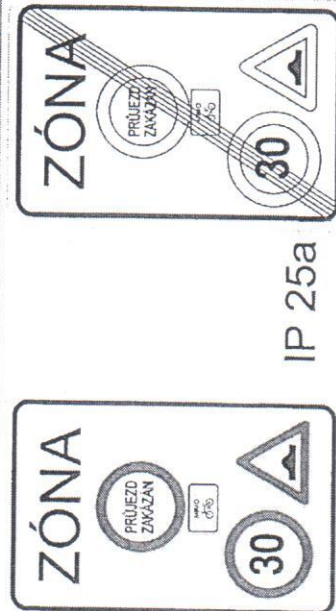
DETAIL 1: LIBUŠSKÁ x K JEZÍRKU



DETAIL 2: LIBUŠSKÁ x DRŮBEŽÁŘSKÁ

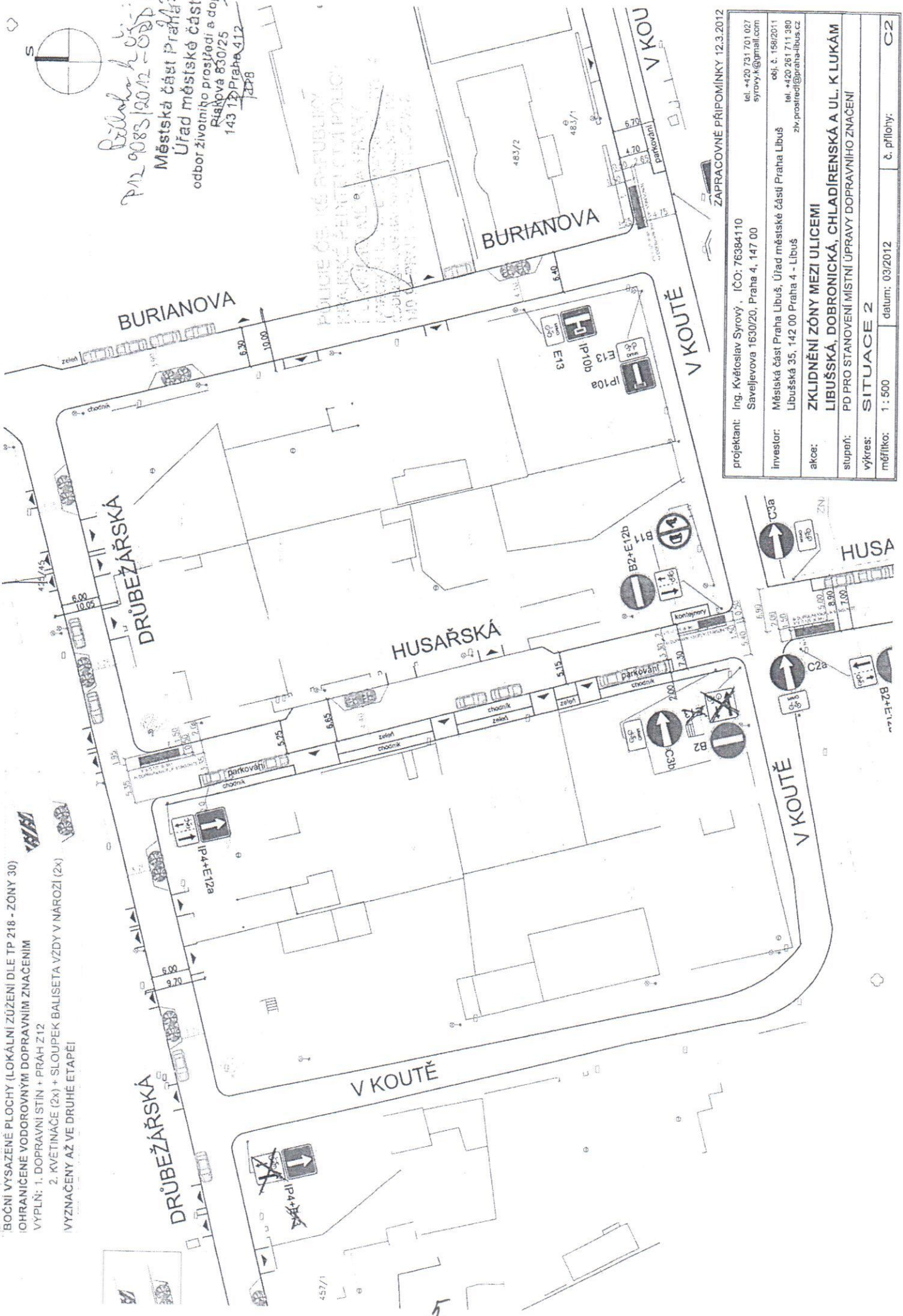


MALÉ KRUHOVÉ POLŠTÁŘE V MĚŘÍTKU 1:100



projektant:	Ing. Květoslav Syrový, IČO: 76384110 Saveljevova 1630/20, Praha 4, 147 00	tel. +420 731 701 027 syrovky.k@gmail.com
investor:	Městská část Praha Libuš, Úřad městské části Praha Libuš Libušská 35, 142 00 Praha 4 - Libuš	obj. č. 158/2011 tel. +420 281 711 380 zhv.prostredni@praha-libus.cz
akce:	ZKLIDNĚNÍ ZÓNY MEZI ULICEMI LIBUŠSKÁ, DOBRONICKÁ, CHLADIRENSKÁ A UL. K LUKÁM	
stupeň:	PD PRO STANOVENÍ MÍSTNÍ ÚPRAVY DOPRAVNÍHO ZNAČENÍ	
výkres:	SITUACE 1	
měřítko:	1 : 500	datum: 03/2012
		č. přílohy: C1

BOČNÍ VYSAZENÉ PLOCHY (LOKÁLNÍ ZÚŽENÍ DLE TP 218 - ZÓNY 30)
 OHRANIČENÉ VODROVNÝM DOPRAVNÍM ZNAČENÍM
 VYPLŇ: 1. DOPRAVNÍ STŘÍLA + PRÁH Z12
 2. KVĚTINÁČE (2x) + SLOUPEK BALISETA VZDY V NAROŽÍ (2x)
 VYZNAČENY AŽ VE DRUHÉ ETAPĚ!

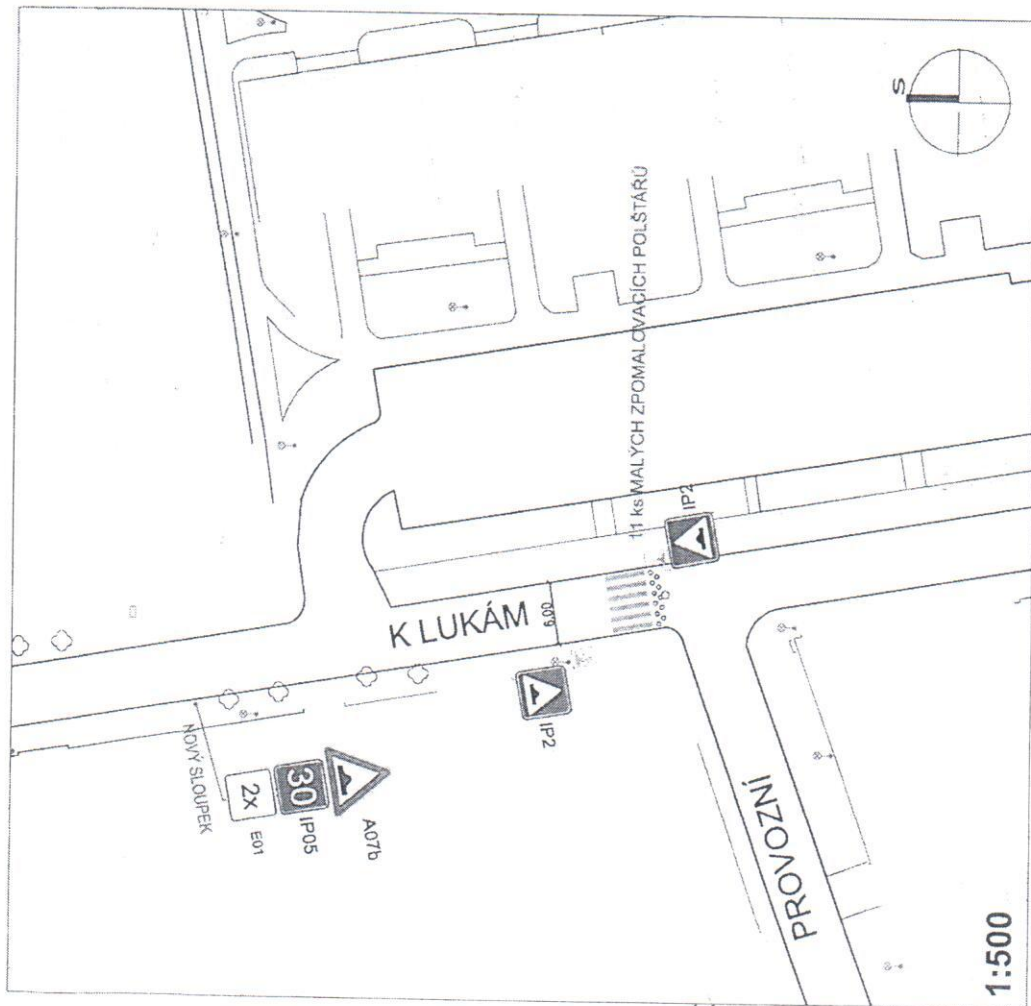


Běláček h. v. s.
 P12 9083/2012-08D 13.
 Městská část Praha Libuš
 Úřad městské části
 odbor životního prostředí a dopra
 Riaková 830/25
 143 12 Praha 4 IZ
 1278

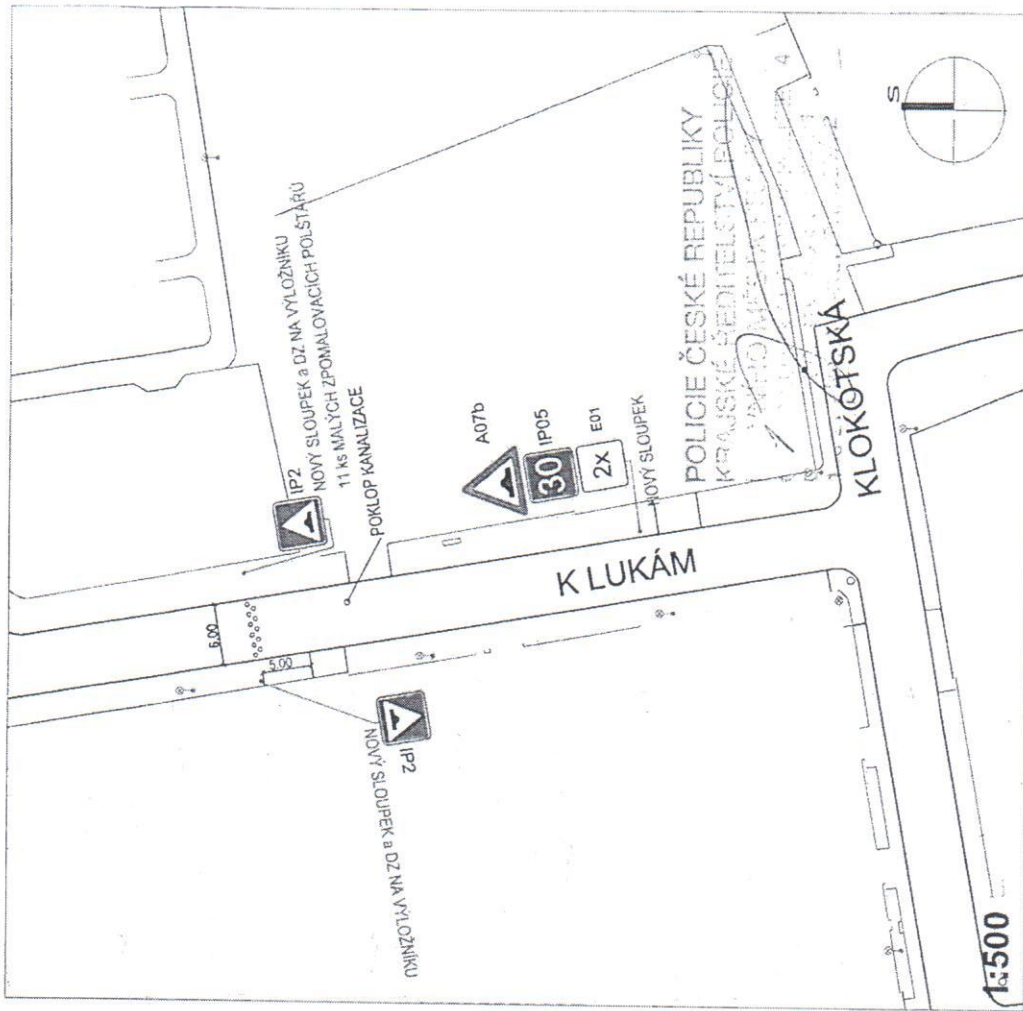
ZAPRACOVNÉ PŘÍPOMÍNKY 12.3.2012

projektant:	Ing. Květoslav Syrový . IČO: 76384110 Saveljevova 1630/20, Praha 4, 147 00 syrovky.k@gmail.com tel. +420 731 701 027
investor:	Městská část Praha Libuš, Úřad městské části Praha Libuš Libušská 35, 142 00 Praha 4 - Libuš obj. č. 158/2011 tel. +420 261 711 380 ziv.prostred@praha-libus.cz
akce:	ZKLIDNĚNÍ ZÓNY MEZI ULICEMI LIBUŠSKÁ, DOBRONICKÁ, CHLADIRENSKÁ A UL. K LUKÁM
stupeň:	PO PRO STANOVENÍ MÍSTNÍ ÚPRAVY DOPRAVNÍHO ZNAČENÍ
výkres:	SITUACE 2
měřítko:	1 : 500
datum:	03/2012
č. přílohy:	C2

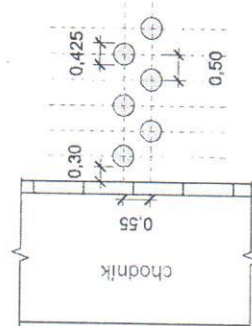
K LUKÁM x PROVOZNÍ



K LUKÁM x KLOKOTSKÁ



MALÉ KRUHOVÉ POLŠTÁŘE V MĚŘÍTKU 1:100

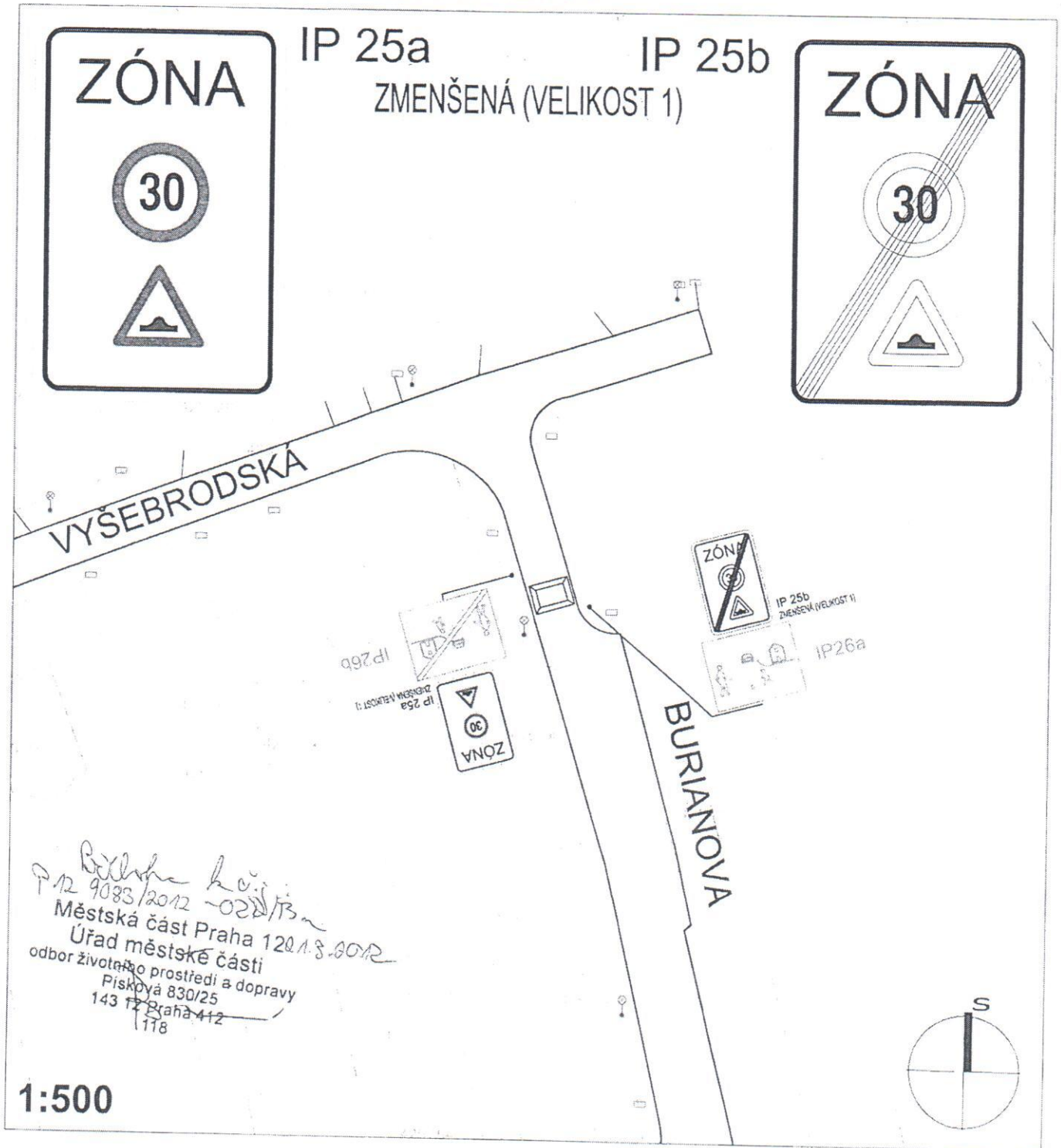


ZPRACOVNÉ PŘÍPOMÍNKY 12.3.2012
ZPRACOVNÉ PŘÍPOMÍNKY 9.2.2012

projektant:	Ing. Květoslav Syrový, IČO: 76984110 Saveljevova 1630/20, Praha 4, 147 00 syrovky.k@gmail.com	tel. +420 731 701 027 syrovky.k@gmail.com
investor:	Městská část Praha Libuš, Úřad městské části Praha Libuš Libušská 95, 142 00 Praha 4 - Libuš	obj. č. 158/2011 tel. +420 261 711 380 ziv.prostred@praha-libus.cz
akce:	ZKLIDNĚNÍ ZÓNY MEZI ULICEMI LIBUŠSKÁ, DOBRONICKÁ, CHLADÍRENSKÁ A UL. K LUKÁM	
stupeň:	PD PRO STANOVENÍ MÍSTNÍ ÚPRAVY DOPRAVNÍHO ZNAČENÍ	
výkres:	SITUACE 4	
měřítko:	1 : 500	datum: 03/2012
		č. přílohy: C-4

Libušská k úř. 113 c
Pa 9085/2012 - 03/13
Městská část Praha 4
Úřad městské části
odbor životního prostředí a dopravy
Pisárková 830/25
143 17 PRAHA 4
118

VYŠEBRODSKÁ x BURIANOVA



Běláček
 P.12 9083/2012 - 022/13
 Městská část Praha 12
 Úřad městské části
 odbor životního prostředí a dopravy
 Písková 830/25
 143 12 Praha 4
 118

ZAPRACOVNÉ PŘÍPOMÍNKY 12.3.2012

projektant:	Ing. Květoslav Syrový, IČO: 76384110 Saveljevova 1630/20, Praha 4, 147 00	tel. +420 731 701 027 syrovky.k@gmail.com
investor:	Městská část Praha Libuš, Úřad městské části Praha Libuš Libušská 35, 142 00 Praha 4 - Libuš	obj. č. 158/2011 tel. +420 261 711 380 ziv.prostredi@praha-libus.cz
akce:	ZKLIDNĚNÍ ZÓNY MEZI ULICEMI LIBUŠSKÁ, DOBRONICKÁ, CHLADÍRENSKÁ A UL. K LUKÁM	
stúpeň:	PD PRO STANOVENÍ MÍSTNÍ ÚPRAVY DOPRAVNÍHO ZNAČENÍ	
výkres:	SITUACE 5	
měřitko:	1 : 500	datum: 03/2012
		č. přílohy: C5

KRAJ
 HLAVNÍ
 MĚSTSKÁ
 ČÁST
 PRAHA
 12
 LIBUŠ

š.