



Vaše
značka: -
Č. j.: P12 4368/2023 ODO/Ba
Sp. zn.: P12 44246/2022 ODO
Vyřizuje: Eva Baštová
Tel.: 244 028 513
E-mail: bastova.eva@praha12.cz
Datum: 27.01.2023

ÚŘAD MĚSTSKÉ ČÁSTI PRAHA-LIBUŠ		
DOŠLO DNE:	01-02-2023	
Č.j. MC_P_Lib	Přiděleno	Počet listů/příloh
433/23	UD	

Opatření obecné povahy

Úřad městské části Praha 12, odbor dopravy, jako příslušný orgán státní správy dle ustanovení § 124 odst. 6 zákona č. 361/2000 Sb., o provozu na pozemních komunikacích a o změně některých zákonů, ve znění pozdějších předpisů, vyhlášky č. 55/2000 Sb. hl. m. Prahy, ve znění p. p., kterou se vydává Statut hl. m. Prahy a podle ustanovení § 171 – § 174 zákona č. 500/2004 Sb., správní řád, ve znění pozdějších předpisů, na základě řízení o návrhu opatření obecné povahy zahájené dne 25.10.2022 a po předložení písemného vyjádření příslušného orgánu Policie ČR, Krajského ředitelství policie hl. m. Prahy, odboru služby dopravní policie, Kongresová 2, 140 21 Praha 4, č. j.: KRPA-378821-1/ČJ-2022-0000DŽ ze dne 24.11.2022

vydává

podle ustanovení § 77 odst. 1 písm. c) a odst. 5 zákona 361/2000 Sb., o provozu na pozemních komunikacích a o změnách některých zákonů, ve znění pozdějších předpisů a vyhlášky č. 294/2015 Sb., kterou se provádějí pravidla provozu na pozemních komunikacích,

opatření obecné povahy –

stanovení místní úpravy provozu na pozemních komunikacích Výletní, Ke kurtům a NN1527 v Praze 4 – Písnici, spočívající ve vyznačení vodorovného dopravního značení č. V12c dle přiložené dokumentace, která je nedílnou součástí tohoto stanovení, za níže uvedených podmínek pro jeho realizaci:

- Vyznačení dopravního značení zajistí navrhovatel, tj. CIB Rental, s.r.o., IČO: 08789819, se sídlem Jeruzalémská 1321/2, Praha 1, a bude provedeno odbornou firmou v souladu s vyjádřením Policie ČR, Krajského ředitelství policie hl. m. Prahy, odboru služby dopravní policie, Kongresová 2, 140 21 Praha 4, pod č. j.: KRPA-378821-1/ČJ-2022-0000DŽ ze dne 24.11.2022, vyhláškou č. 294/2015 Sb., kterou se provádějí pravidla provozu na pozemních komunikacích, ČSN EN 12899-1, ČSN EN 1436+A1 a příslušných TP.
- Odbor dopravy Úřadu MČ Praha 12 si vyhrazuje právo toto stanovení místní úpravy provozu na pozemní komunikaci změnit, upravit, doplnit, popřípadě zrušit, bude-li to vyžadovat veřejný zájem nebo v případě, že dopravní značení bude umístěno v rozporu se stanovenými podmínkami.
- Realizace úpravy provozu na komunikaci bude provedena po nabytí účinnosti opatření obecné povahy ve smyslu ustanovení § 173 odst. 1 zákona č. 500/2004 Sb., správní řád, ve znění pozdějších předpisů, nejpozději do 31.05.2023.

Stanovení dopravního značení nenahrazuje povolení, stanovisko, posouzení, případně jiné opatření dotčeného správního úřadu, vyžadované zvláštními předpisy.

Odůvodnění

Opatření obecné povahy pro stanovení místní úpravy provozu na pozemních komunikacích Výletní, Ke kurtům a NN1527 v Praze 4 – Písnici, vydává odbor dopravy Úřadu MČ Praha 12 na základě řízení o návrhu opatření obecné povahy zahájené dne 25.10.2022 na návrh společnosti CIB Rental, s.r.o., IČO: 08789819, spočívající ve vyznačení vodorovného dopravního značení č. V12c na komunikacích Výletní, Ke kurtům a NN1527 před stanovišti kontejnerových stání, dle přiložené dokumentace).

Oznámení o návrhu opatření obecné povahy pro stanovení místní úpravy provozu na pozemních komunikacích bylo vyvěšeno na úřední desce Úřadu MČ Praha 12 ve dnech 07.12.2022 – 23.12.2022 a na úřední desce Úřadu MČ Praha-Libuš ve dnech 07.12.2022 – 23.12.2022.

Na základě vyvěšení návrhu na opatření obecné povahy nebyly od zveřejnění podány námítky ani připomínky.

Poučení o opravném prostředku

Ve smyslu ustanovení § 173 odst. 1 zákona č. 500/2004 Sb., správní řád, opatření obecné povahy nabývá účinnosti patnáctým dnem po dni vyvěšení veřejné vyhlášky. Ve smyslu ustanovení § 173 odst. 2 zákona č. 500/2004 Sb., správní řád, proti opatření obecné povahy nelze podat řádný opravný prostředek. Dle ustanovení § 101 a násl. soudního řádu správního je možný přezkum u soudu.

Ing. Jan Řezáč
vedoucí odboru

Příloha: dokumentace dopravního značení – 5 listů

Rozdělovník:

Úřední deska Úřadu MČ Praha 12 po dobu 15dnů

Úřední deska Úřadu MČ Praha-Libuš po dobu 15dnů

CIB Rental, s.r.o., Jeruzalémská 1321/2, Praha 1, ID DS: pztkg2i

TSK hl. m. Prahy, a.s., Veletržní 1623/24, Praha 7, ID DS: mivq4t3

Policie ČR, Krajské ředitelství policie hl. m. Prahy – OSDP, Kongresová 2, 140 21 Praha 4, ID DS: rkiai5y

Městská policie Praha, Násirovo nám. 1816/1, 143 00 Praha 4, ID DS: ktdeucu

evidence odboru - 002

Vyvěšeno dne:	1. 2. 2023
Sejmuto dne:	20. 2. 2023

ÚŘAD MĚSTSKÉ ČÁSTI
PRAHA - LIBUŠ
Libušská 35, 142 00 Praha 4

ÚK L4 - PŘÍSTAVBA PÁNEVĚ ROKA 12
PISNICE - LIBUŠSKÁ

PLZ 4368 / 2023 / 0000 / Ba
Datum: 27.1.2023 Podpis: P
plocha ohrazeného stanoviště cca 32 m²
*1 nádoba přesunuta z P11

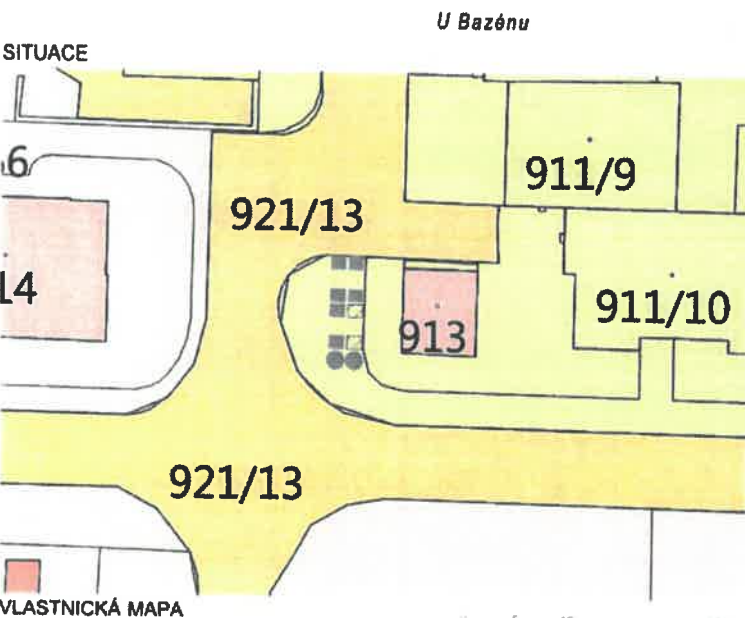
Policie České republiky
Kriminalistický ústav
Obrátekova 14, Praha 4, Holešovice
140 00 Praha 4, Holešovice
378821-1
24. 11. 2022
přík. Mgr. J. Štáhl
vedení oddělení
z. k. ř. Ing. Helena Hrubáková

I.14 SCHEMATICKÉ ŘEŠENÍ ODPADŮ - P14

LEGENDA:

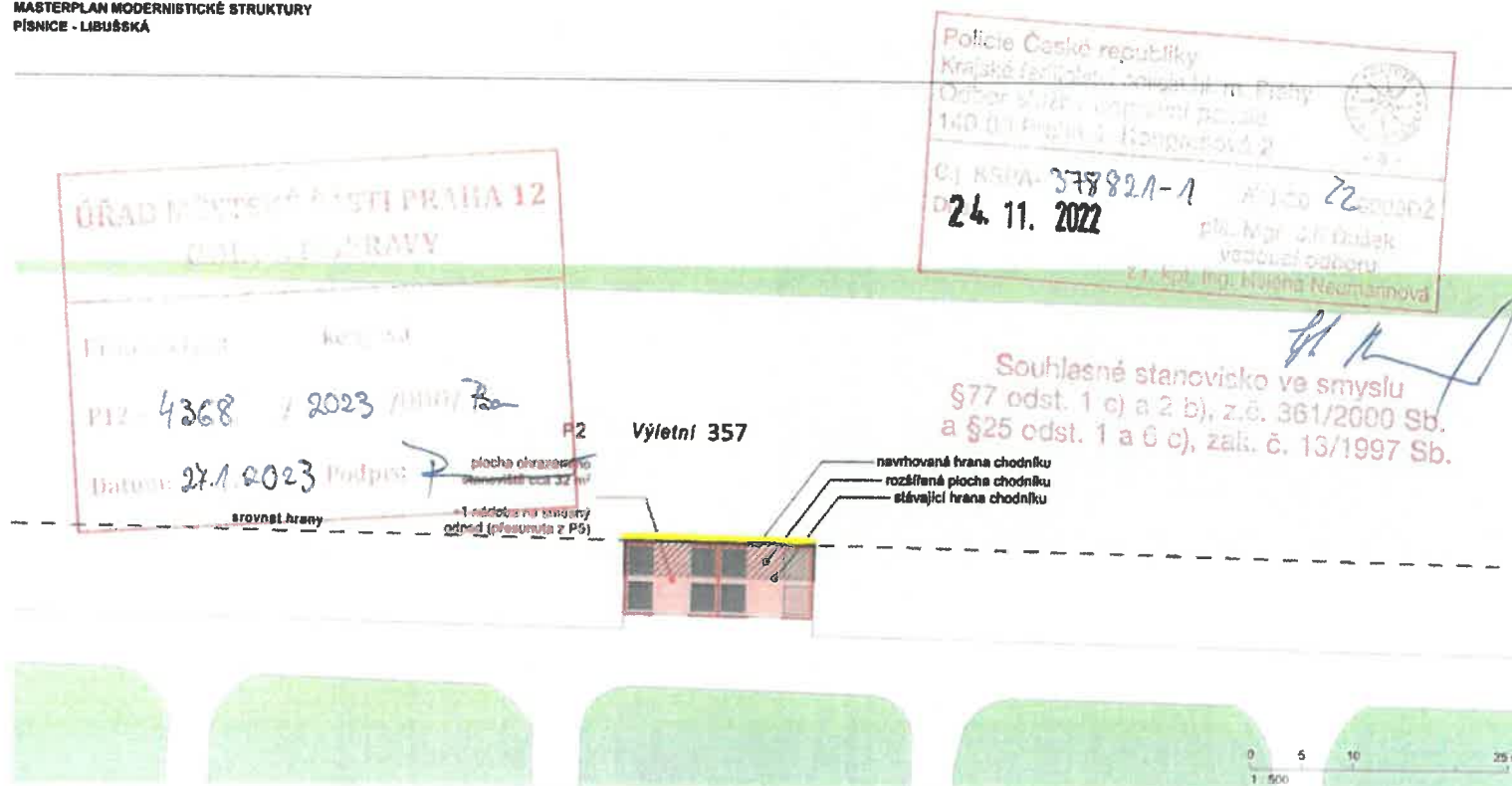
- stávající zástavba
- tříděný odpad
- komunální odpad
- přesun nádob komunálního odpadu
- označení stanoviště
- ohrazení stanoviště
- nádoba na komunální odpad (1370 x 1210 x 1465 mm)
- nádoba na tříděný odpad (1370 x 1210 x 1465 mm)
- možnost navýšení stávající kapacity
- zvony na tříděný odpad (d 1750 mm)
- navrhované zpevněné plocha
- hranice pozemků dle KN
- pozemky CIB
- pozemky HI m. Praha
- pozemky soukromých vlastníků

Souhlasné stanovisko k smyslu
§77 odst. 1 c) a 2) vyř. Sb. 381/2000 Sb.
a §25 odst. 1 a 6 c), zák. č. 13/1997 Sb.

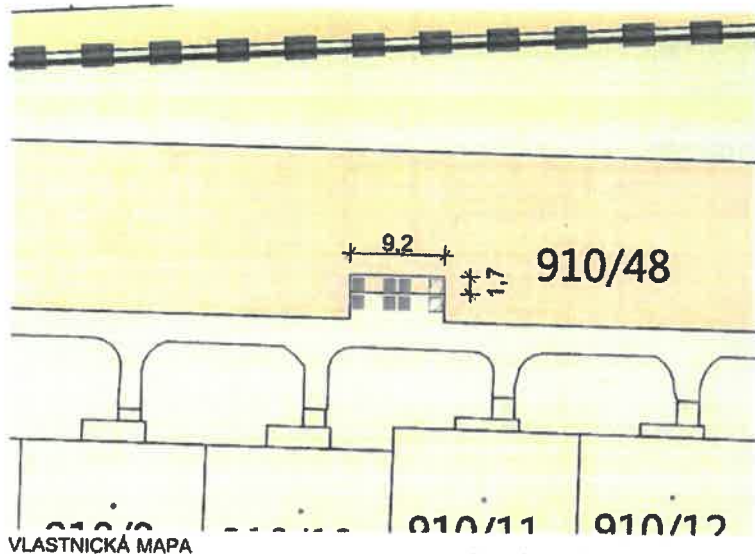


STÁVAJÍCÍ STAV





SITUACE



VLASTNICKÁ MAPA

Kótována v metrech. Rozměry jsou pouze orientační.

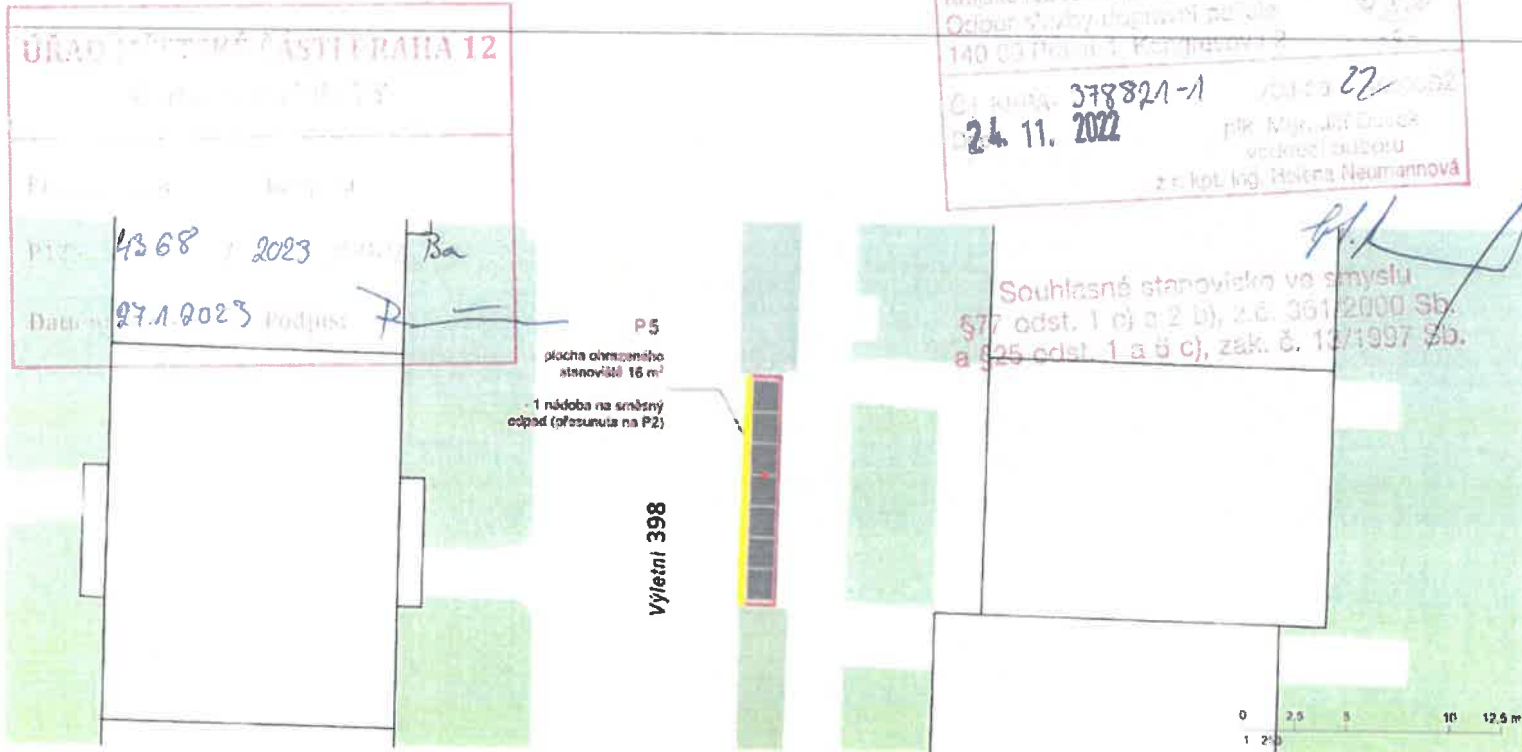


STÁVAJÍCÍ STAV

I.4 SCHEMATICKÉ ŘEŠENÍ ODPADŮ - P2

LEGENDA:

- stávající zástavba
- tříděný odpad
- komunální odpad
- přesun nádob komunálního odpadu
- P11 označení stanoviště
- ohrazení stanoviště
- nádoba na komunální odpad (1370 x 1210 x 1465 mm)
- nádoba na tříděný odpad (1370 x 1210 x 1465 mm)
- možnost navýšení stávající kapacity
- zvony na tříděný odpad (d 1750 mm)
- navrhované zpevněná plocha
- hranice pozemků dle KN
- pozemky ČIB
- pozemky hl. m. Prahy 910/48
- pozemky soukromých vlastníků

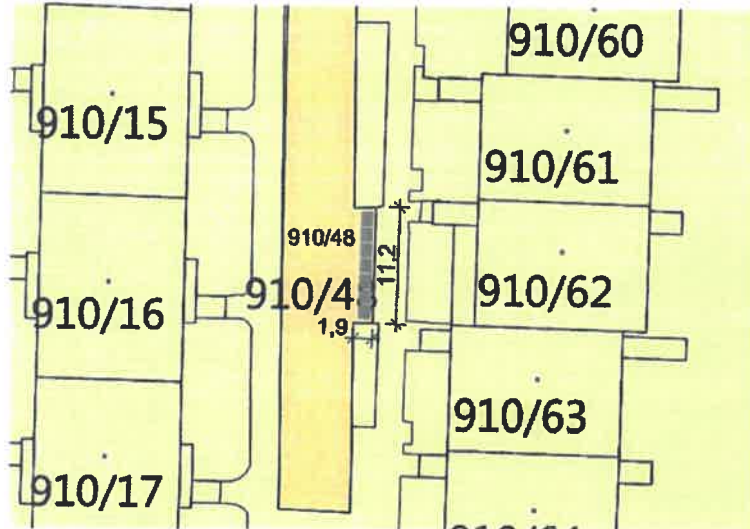


I.6 SCHEMATICKÉ ŘEŠENÍ ODPADŮ - P5

LEGENDA:

- stávající zástavba
- tříděný odpad
- komunální odpad
- přesun nádob komunálního odpadu
- P11 označení stanoviště
- ohrazení stanoviště
- nádoba na komunální odpad (1370 x 1210 x 1465 mm)
- nádoba na tříděný odpad (1370 x 1210 x 1465 mm)
- možnost navýšení stávající kapacity
- zvony na tříděný odpad (d 1750 mm)
- navrhovaná zpevněná plocha
- hranice pozemků dle KN
- pozemky ČIB
- pozemky hl. m. Praha 910/48
- pozemky soukromých vlastníků

SITUACE

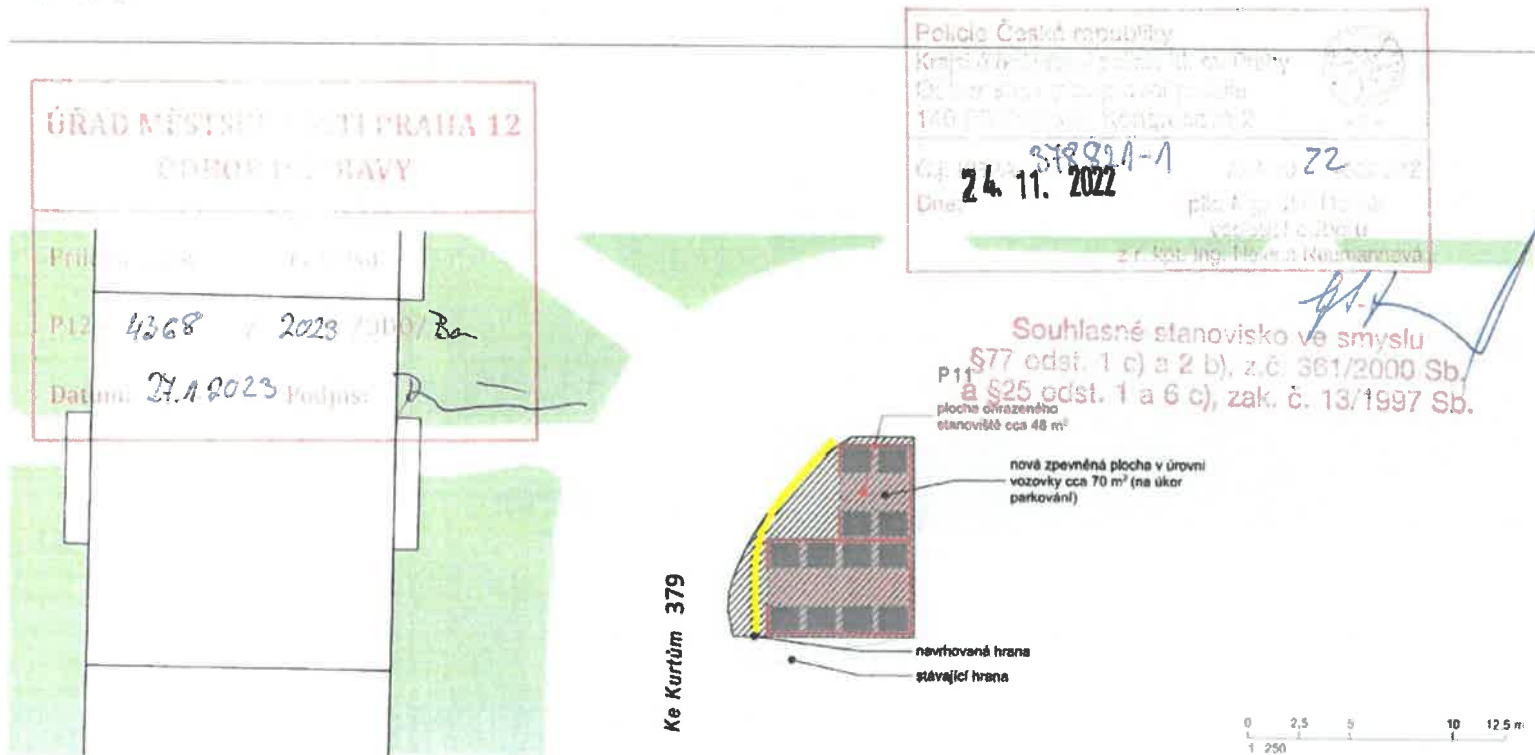


VLASTNICKÁ MAPA

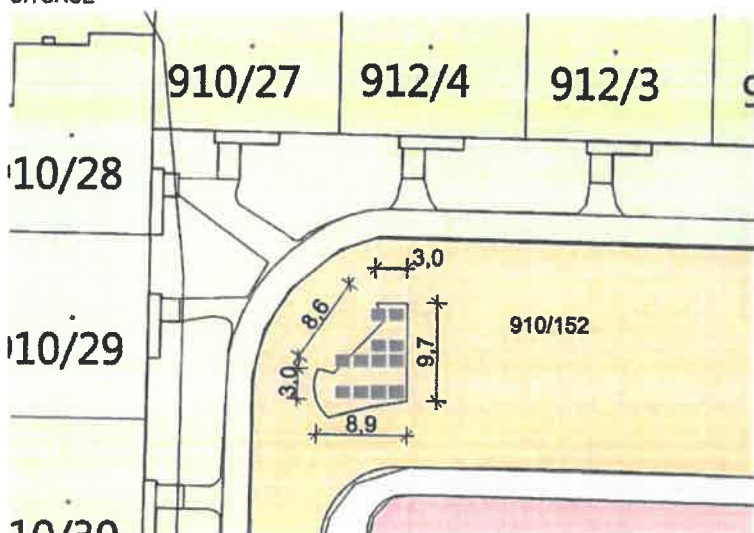
Kótováno v metrech. Rozměry jsou pouze orientační



STÁVAJÍCÍ STAV



SITUACE



VLASTNICKÁ MAPA

Kótováno v metrech. Rozměry jsou pouze orientační.





STÁVAJÍCÍ STAV

I.11 SCHEMATICKÉ ŘEŠENÍ ODPADŮ - P11

LEGENDA:

- stávající zástavba
- tříděný odpad
- komunální odpad
- přesun nádob komunálního odpadu
- P11** označení stanoviště
- ohrazení stanoviště
- nádoba na komunální odpad (1370 x 1210 x 1485 mm)
- nádoba na tříděný odpad (1370 x 1210 x 1485 mm)
- možnost navýšení stávající kapacity
- zvony na tříděný odpad (d 1750 mm)
- navrhovaná zpevněná plocha
- hranice pozemku dle KN
- pozemky ČIB
- pozemky HI m. Praha 910/152
- pozemky soukromých vlastníků



I.12 SCHEMATICKÉ ŘEŠENÍ ODPADŮ - P10

LEGENDA:

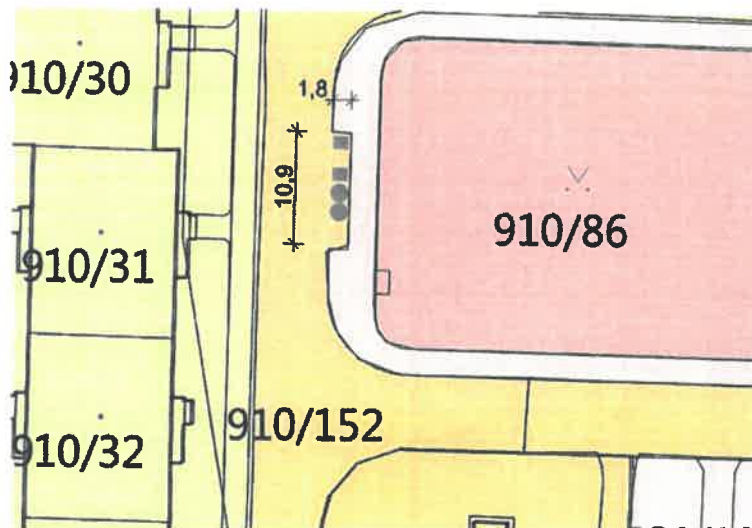
- stávající zástavba
- tříděný odpad
- komunální odpad
- přesun nádob komunálního odpadu
- P11 označení stanoviště
- ohrazení stanoviště
- nádoba na komunální odpad (1370 x 1210 x 1465 mm)
- nádoba na tříděný odpad (1370 x 1210 x 1465 mm)
- možnost navýšení stávající kapacity
- zvony na tříděný odpad (d 1750 mm)
- navrhovaná zpevněná plocha
- hranice pozemků dle KN
- pozemky CIB
- pozemky Hl m. Prahy 910/152
- pozemky soukromých vlastníků

Ke Kurtům 381

P10
plocha navrhovaná dle § 77
Souhlasné stanovisko v souladu s
§77 odst. 1 c) a 2. b), z.č. 86/2000 Sb.
a §625 odst. 1 a 6 c), zák. č. 13/1997 Sb.

0 2,5 5 10 12,5 m
1:250

SITUACE



VLASTNICKÁ MAPA

Kotováno v metrech! Rozměry jsou pouze orientační!

0 5 10 25 m
1:500



STÁVAJÍCÍ STAV

