


Městská část Praha-Libuš

USNESENÍ ZASTUPITELSTVA č. 3/2016


Jednání Z ze dne	Hlasování o usnesení			Přítomno	14
	pro	proti	zdržel se		
3. 2. 2016	14	0	0	Usnesení	přijato

Zodpovídá		Splněno	
Termín plnění		Kontrolní termín	
Nové usnesení číslo			


Podpisy



zástupce starosty



starosta

Založeno na Ú dne	4. 2. 2016	Založila	M. Kratochvílová	Podpis	
-------------------	------------	----------	------------------	--------	---

Zastupitelstvo městské části Praha-Libuš:

1. **bere na vědomí**, že Záměr na směnu pozemků byl zveřejněn na úřední desce od 11. 6. 2015 do 29. 6. 2015,
2. **schvaluje** uzavření směnné smlouvy mezi MČ Praha-Libuš na směnu pozemku parc. č. 968/3 v k.ú. Písnice, obec Praha o výměře 166 m² ve svěřené správě městské části Praha-Libuš za pozemek parc.č. 969/2 o výměře 169 m², v k.ú. Písnice, obec Praha, odděleného na základě GP číslo 1325-27/2015 z pozemku parc.č. 969/2 o výměře 273 m² ve vlastnictví pana Jindřicha Nechvátala, Ke Březině 191/1, 142 00 Praha 4 – Písnice,
3. **pověřuje** pana starostu Mgr. Jiřího Koubka podpisem směnné smlouvy, která je nedílnou součástí tohoto usnesení.

Směnná smlouva

Níže uvedené smluvní strany:

Městská část Praha-Libuš

IČ: 00231142

DIČ: CZ00231142

se sídlem: Libušská 35, 142 00 Praha 4 - Libuš

zastoupená Mgr. Jiřím Koubkem, starostou

bankovní spojení: Česká spořitelna, a.s. Praha 4

číslo účtu: 19-20000691349/0800

(dále jen „**První směřující**“)

a

pan Jindřich Nechvátal

RČ: 440624/021

se sídlem: Ke Březině 191/1, 142 00 Praha 4 – Písnice

(dále jen „**Druhý směřující**“)

(společně dále jen „**Smluvní strany**“)

uzavírají níže uvedeného dne, měsíce a roku ve smyslu ust. § 2184 a násl. zákona č. 89/2012 Sb., občanský zákoník, v platném znění, tuto

Směnnou smlouvu

Článek I.

Prohlášení smluvních stran

1. První směřující prohlašuje, že je vlastníkem pozemku parc.č. 968/3 o výměře 166 m² včetně příslušenství a součástí této věci, který se nachází v katastrálním území Písnice, část obce Praha, obec Praha, zapsané v katastru nemovitostí vedeném u Katastrálního úřadu pro hlavní město Prahu, KP Praha, to vše zapsáno na LV č. 530 pro katastrální území Písnice. Vlastnické právo k výše uvedené nemovitosti nabyl První směřující na základě zákona č. 131/2000 Sb. a Statutu hl.m. Prahy.
2. Druhý směřující prohlašuje, že je vlastníkem pozemku parc.č. 969/2, o výměře 273 m² včetně příslušenství a součástí této věci, který se nachází v katastrálním území Písnice, část obce Praha, obec Praha, zapsané v katastru nemovitostí vedeném u Katastrálního úřadu pro hlavní město Prahu, KP Praha, to vše zapsáno na LV č. 266 pro katastrální území Písnice. Vlastnické právo k výše uvedené nemovitosti nabyl Druhý směřující na základě Usnesení soudu ve věci projednání dědictví.

Článek II.

Předmět smlouvy

1. Na základě geometrického plánu č. 1325-27/2015, který je nedílnou součástí této smlouvy, byl pozemek druhého směřujícího vyznačený v čl. 1 odst. 2 této směnné smlouvy, rozdělen na pozemky parc.č. 969/2 o výměře 169 m² (bude součástí směny), a parc.č. 969/3 o výměře 104 m² (zůstává ve vlastnictví druhého směřujícího) oba v k.ú. Písnice.
2. Na základě této směnné smlouvy První směřující převádí do vlastnictví Druhého směřujícího pozemek parc.č.968/3 o výměře 166 m², druh pozemku zahrada, k.ú. Písnice, obec Praha včetně příslušenství a součástí této věci, a druhý směřující převádí do vlastnictví prvního